



Ministerul Agriculturii Şi Dezvoltării Rurale
Direcția pentru Agricultură Județeană Alba

**PROIECT DE AMENAJAMENT PASTORAL PENTRU
PAJIȘTILE DIN ORAȘUL ZLATNA
JUDEȚUL ALBA**

VOLUMUL I

BENEFICIAR : PRIMĂRIA ORAȘUL ZLATNA

ELABORATOR: DIRECȚIA PENTRU AGRICULTURĂ JUDEȚEANĂ ALBA

2021

PROCES VERBAL DE AVIZARE A TEMEI DE PROIECTARE

Nr. 13323 din 23.10.2020

1. OBIECTUL AVIZARII:

Amenajamentul pastoral al UAT-ului:

ZLATNA

Intocmit de grupul de lucru format conform Legii 86/2014 si a normativelor de punere in aplicare a prezentei legi (art. 8 alin. 2).

2. COMPONENTA ECHIPEI DE AMENAJARE:

Grupul de lucru este alcatuit din:

Ing. Cristea Iovuța Rujica, consilier superior DAJ Alba

Ing. Ponoran Silviu, primar Oras ZLATNA.

Ing. Zavrăgiu Adina, secretar Oras ZLATNA

Ing. Plavitiu Ion, inginer topograf. ZLATNA

3. DATE DE AMENAJARE:

Suprafata de pajisti de amenajat : total **7357,52 ha** -

Stabilirea valorii pastorale se va face prin metoda pratologică.

4. CONCLUZII:

Numele si prenumele **Cristea Iovuța Rujica**

Semnatura.....

Numele si prenumele **Ponoran Silviu**

Semnatura.....

Numele si prenumele **Zavrăgiu Adina.**

Semnatura.....

Numele si prenumele **Plavitiu Ion**

Semnatura.....



PROCES VERBAL DE RECEPȚIE

Încheiat azi
Nr. 14696 din 23.11. 2020

Privind recepția lucrărilor de amenajare, faza de teren, executate de grupul de lucru format conform Legii 86/2014 și a normativelor de punere în aplicare a prezentei legi, efectuate la suprafețele de pajiști de pe raza Unității Administrativ Teritoriale **ZLATNA**

Participanți: **Ing. Cristea Iovuța Rujica**, consilier superior **DAJ Alba**
Ing. Ponoran Silviu, primar Oras **ZLATNA**.
Ing, Zavragiu Adina, secretar Oras **ZLATNA**
Ing. Plavitiu Ion, inginer topograf. **ZLATNA**

Ca urmare a prevederilor legale privind amenajarea pajiștilor, grupul de lucru format, a efectuat lucrările de amenajare a pajiștilor de pe raza Unității Administrativ Teritoriale **ZLATNA**

Au fost amenajate pajiștile din categoria de folosință pajiști pe o suprafața de **7357,52 ha** -

Lucrări de teren: identificarea trupurilor de pajiști, constituirea parcelarului, stabilirea naturii fiecărei pajiști, stabilirea limitelor pajiștilor conform hărților disponibile, identificarea surselor de apă și adăpătorilor existente, identificarea adăposturilor, identificarea drumurilor de acces și starea lor, identificarea compoziției floristice pentru determinarea valorii pastorale și estimarea producției de masă verde pe fiecare pajiște.

- Lucrări de birou: stabilirea capacității de pășunat, măsuri pentru lucrările ce urmează a se efectua pe perioada valabilității amenajamentului pastoral pentru realizarea producției erbacee pe pajiștile amenajate, prelucrarea datelor, elaborarea proiectului.

Lucrările s-au efectuat în conformitate cu normele tehnice în vigoare (OUG 34 / 2013) și precizărilor din Ghidul de întocmire a Amenajamentelor Pastorale întocmit de Institutul de Cercetare - Dezvoltare pentru Pajiști, Brașov 2014.

În urma verificărilor în teren s-a constatat că lucrările corespund din punct de vedere tehnic, comuna **ZLATNA** acceptând lucrarea efectuată.

Prezentul proces verbal s-a încheiat în 2 exemplare.

DAJ Alba	Ing. Cristea Iovuța Rujica
Primar	Ing. Ponoran Silviu
Secretar	Ing, Zavragiu Adina
Ing. topograf	Ing. Plavitiu Ion



CUPRINS

VOLUMUL I		
INTRODUCERE		5
1	Reglementarea organizării, administrării și exploatării pajiștilor permanente	5
2	Instrumentele de management al pajiștilor	6
3	Amenajamentul pastoral și regulamentul de utilizare al pajiștilor	8
SITUAȚIA ADMINISTRATIV TERITORIALĂ		9
CAP. I ACTELE DE PROPRIETATE		10
1.1	Documente care atestă dreptul de proprietate sau deținere legală	10
1.2	Gospodărirea anterioară a pajiștilor din amenajament	29
CAP. II ORGANIZAREA TERITORIULUI		30
2.1	Amplasarea teritorială a trupurilor de pajiște. Vecinii și hotarele pajiștii	30
CAP. III DESCRIEREA SITUAȚIEI GEOGRAFICE ȘI TOPOGRAFICE A PAJIȘTILOR DIN ORAȘUL ZLATNA		72
3.1	Asezare geografică	72
3.2	Relieful	72
3.3	Geologia și litologia	90
3.4	Hidrografia și hidrogeologia	91
3.5	Clima și precipitațiile	91
3.6	Vegetație	91
CAP. IV DESCRIEREA SOLURILOR		92
4.1	Descrierea solurilor pe care sunt amplasate pajiștile orașul ZLATNA	92
4.2	Bonitare terenului	94
4.3	Recomandări pedoameliorative	112
CAP. V DESCRIEREA FLOREI PAJIȘTILOR		114
5.1	Metode și procedee de culegere și prelucrare a datelor	114
5.2	Descrierea tipului de vegetație	114
5.3	Tipuri de pajiști și inventarul floristic	116
CAP. VI SITUAȚIA PĂRȚILOR DE PAJIȘTE CARE SUNT OPRITE DE LA PĂȘUNAT		205
CAP. VII PERIOADA DE PĂȘUNAT		205
CAP. VIII CAPACITATEA DE PĂȘUNAT ȘI INCĂRCĂTURA OPTIMĂ DE ANIMALE		207
CAP. IX CĂILE DE ACCES		210
CAP. X SURSELE ȘI LOCURILE DE ADĂPAT		211
CAP. XI LOCURILE DE ADĂPOST PENTRU ANIMALE ȘI OAMENI		214
11.1	Stânele	214
11.2	Tabere de vară	214
11.3	Porți de târlire	215
CAP. XII IMPĂRȚIREA PAJIȘTII PE UNITĂȚI DE EXPLOATARE ȘI TARLALE PENTRU DIFERITE SPECII RECOLTAREA PAJIȘTILOR PENTRU PRODUCEREA ȘI CONSERVAREA FÂNULUI		217
12.1	Pășunatul	217
	Pășunatul continuu (<i>liber</i>)	217
12.1.1		217
12.1.2	Pășunatul rațional (prin rotație)	218

12.2	Fânașul	219
12.2.1	Recoltarea pajiștilor pentru producerea și conservarea fânului	219
12.2.2	Recoltarea pajiștilor pentru însilozare	221
CAP. XIII LUCRĂRILE PENTRU INTREȚINEREA ȘI CREȘTEREA FERTILITĂȚII SOLULUI		223
13.1	Îmbunătățirea regimului elementelor nutritive din sol	223
13.1.1	Utilizarea îngrășămintelor chimice pe pajiști	223
13.2	Utilizarea îngrășămintelor organice pe pajiști	225
13.3	Corectarea reacției solurilor	230
13.3.1	Corectarea acidității	230
13.3.2	Corectarea alcalinității	231
13.3.3	Program de amendare și fertilizare	234
CAP. XIV LUCRĂRI DE ÎMBUNĂȚIRE ANUALĂ ȘI PE TERMEN LUNG AL PAJIȘTIILOR		236
14.1	Lucrări de îmbunătățire anuală al pajiștilor	236
14.1.1	Combaterea buruienilor	236
14.1.2	Distrușgerea mușuroaielor și nivelarea	237
14.1.3	Curațirea pajiștilor, îndepărtarea pietrelor, cioatelor	237
14.1.4	Lucrări ce se execută în timpul pășunatului	238
14.1.5	Supraînsămânțarea	239
14.1.6	Reînsămânțarea	240
14.2	Lucrări de îmbunătățire al pajiștilor pe termen lung	240
14.2.1	Lucrări de înlăturare a excesului de umiditate	240
14.3	Zone protejate la nivelul UAT Zlatna	241
CAP. XV LUCRĂRI TEHNICE ȘI INSTALȚII		250
CAP. XVI CALENDARUL LUCRĂRILOR PE PAJIȘTE , ÎN ACORD CU LEGISLAȚIA ÎN VIGOARE		252
CAP. XVII REGULAMENTUL DE UTILIZARE ȘI GESTIONARE A PAJIȘTIILOR ANCHETA PASTORALĂ		256
17.1	Regulamentul de utilizare și gestionare al pajiștilor	256
17.2	Ancheta pastorală	259
17.2.1	TRUPUL I	259
17.2.2	TRUPUL II	261
17.2.3	TRUPUL III	263
17.2.4	TRUPUL IV	265
17.2.5	TRUPUL V	267
17.2.6	TRUPUL VI	269
17.2.7	TRUPUL VII	271
17.2.8	TRUPUL VIII	273
17.2.9	TRUPUL IX	274
17.2.10	TRUPUL X	276
17.2.11	TRUPUL XI	278
17.2.12	TRUPUL XII	280
17.2.13	TRUPUL XIII	282
17.2.14	TRUPUL XIV	284
17.2.15	TRUPUL XV	286

17.2.16	TRUPUL XVI	288
17.2.17	TRUPUL XVII	289
17.2.18	TRUPUL XVIII	291
17.2.19	TRUPUL XIX	293
17.2.20	TRUPUL XX	295
17.2.21	TRUPUL XXI	297
17.2.22	TRUPUL XXII	298
17.2.23	TRUPUL XXIII	300
17.2.24	TRUPUL XXIV	302
17.2.25	TRUPUL XXV	304
17.2.26	TRUPUL XXVI	306
17.2.27	TRUPULXXVII	308
17.2.28	TRUPUL XXVIII	309
17.2.29	TRUPUL XXIX	311
17.2.30	TRUPUL XXX	313
17.2.31	TRUPUL XXXI	315
17.2.32	TRUPUL XXXII	317
17.2.33	TRUPUL XXXIII	318
17.2.34	TRUPUL XXXIV	320
17.2.35	TRUPUL XXXV	322
17.2.36	TRUPUL XXXVI	324
17.2.37	TRUPUL XXXVII	326
17.2.38	TRUPUL XXXVIII	327
17.2.39	TRUPUL XXXIX	329
17.2.40	TRUPUL XL	331
17.2.41	TRUPUL XLI	333
17.2.41	TRUPUL XLII	335
	BIBLIOGRAFIE	337
VOLUMUL II		
ANEXE		

Amenajamentul Pastoral pentru Pajiștile din Orașul ZLATNA

INTRODUCERE

1. Reglementarea organizării, administrării și exploatării pajiștilor permanente

Modalitatea de administrare a pajiștilor aparținătoare unei localități, reprezintă felul în care se asigură managementul unei pajiști, respectiv organizarea, administrarea și exploatarea pajiștilor permanente (conform Ordonanței de Urgență a Guvernului – OUG nr. 34/2013). Toate problemele și rezolvările acestora vor trebui să fi introduse în „**planurile de amenajamente pastorale**” ale pajiștilor permanente, precum și prin respectarea de către autoritățile administrației publice locale a obligațiilor prevăzute de lege în acest domeniu, prin:

Ordonanța de urgență nr. 15 din 27 mai 2015 pentru modificarea art.2 lit. d) din Ordonanța de urgență a Guvernului nr. 34/ 2013 privind organizarea, administrarea și exploatarea pajiștilor permanente și pentru modificarea și completarea Legii fondului funciar nr. 18 / 1991, precum și pentru modificarea și completarea Ordonanței de urgență a Guvernului nr. 3 / 2015 pentru aprobarea schemelor de plăți care se aplică în agricultură în perioada 2015 – 2020 și pentru modificarea art.2 din Legea nr. 36 / 1991 privind societățile agricole și alte forme de asociere în agricultură.

Hotărârea nr. 78 din 4 februarie 2015 privind modificarea și completarea Normelor metodologice pentru aplicarea prevederilor Ordonanței de urgență a Guvernului nr. 34/2013 privind organizarea, administrarea și exploatarea pajiștilor permanente și pentru modificarea și completarea Legii fondului funciar nr.18/1991 aprobate prin Hotărârea Guvernului nr. 1064/2013 (act publicat în Monitorul Oficial nr. 124 din 18 februarie 2015)

Legea nr. 86 din 27 iunie 2014 pentru aprobarea Ordonanței de urgență a Guvernului nr. 34/ 2013 privind organizarea, administrarea și exploatarea pajiștilor permanente și pentru modificarea și completarea Legii fondului funciar nr. 18 / 1991.

Ordonanța de urgență a Guvernului – OUG nr. 34 din 23 aprilie 2013 (act publicat în Monitorul Oficial nr. 267 din 13 mai 2013) privind – **organizarea, administrarea și exploatarea pajiștilor permanente și pentru modificarea și completarea Legii nr. 18/1991**, republicată.

Ordinul nr. 407 din 31 mai 2013 (publicat în MO nr 333 din 7 iunie 2013) pentru aprobarea contractelor - cadru de concesiune și închiriere a suprafețelor de pajiști aflate în domeniul public / privat al comunelor , orașelor, respectiv municipiilor.

Ordinul nr. 544 din 21 iunie 2013, privind – metodologia de calcul a încărcăturii optime de animale pe hectar de pajiște, emis de Ministerul Agriculturii și Dezvoltării Rurale (act publicat în Monitorul Oficial nr. 386 din 28 iunie 2013).

Hotărârea nr. 1064 din 11 decembrie 2013 privind Normele metodologice pentru aplicarea prevederilor Ordonanței de Urgență a Guvernului nr. 34/2013 privind organizarea, administrarea și exploatarea pajiștilor permanente și pentru modificarea și completarea Legii fondului funciar nr. 18/1991, document emis de Guvernul României (act publicat în Monitorul Oficial nr. 833 din 24 decembrie 2013), republicată.

HOTĂRÂRE nr. 214 din 12 aprilie 2017, pentru aprobarea procedurii privind asigurarea fondurilor necesare pentru realizarea amenajamentelor pastorale ale suprafețelor de pajiști permanente, precum și pentru modificarea și completarea Normelor metodologice

Amenajamentul Pastoral pentru Pajiștile din Orașul ZLATNA

pentru aplicarea prevederilor Ordonanței de urgență a Guvernului nr. 34/2013 privind organizarea, administrarea și exploatarea pajiștilor permanente și pentru modificarea și completarea Legii fondului funciar nr. 18/1991, aprobate prin Hotărârea Guvernului nr. 1.064/2013), republicată.

HOTĂRÂRE nr. 643 din 7 septembrie 2017, privind modificarea și completarea Normelor metodologice pentru aplicarea prevederilor Ordonanței de urgență a Guvernului nr. 34/2013 privind organizarea, administrarea și exploatarea pajiștilor permanente și pentru modificarea și completarea Legii fondului funciar nr. 18/1991, aprobate prin Hotărârea Guvernului nr. 1.064/2013.

Ordinul nr. 125 din 03 mai 2017, pentru aprobarea Procedurii privind receptia studiilor pedologice si agrochimice care stau la baza întocmirii planului de fertilizare si a stabilirii masurilor agropedoameliorative, necesare realizarii amenajamentelor pastorale ale suprafetelor de pajisti permanente.

Ordinul nr. 234 din 10 iulie 2017, pentru modificarea si completarea Procedurii privind receptia studiilor pedologice si agrochimice care stau la baza întocmirii planului de fertilizare si a stabilirii masurilor agropedoameliorative, necesare realizarii amenajamentelor pastorale ale suprafetelor de pajisti permanente, aprobata prin Ordinul Ministrului agriculturii si dezvoltarii rurale nr. 125/2017.

ORDIN nr. 370 din 14 noiembrie 2017, pentru modificarea Procedurii privind recepția studiilor pedologice și agrochimice care stau la baza întocmirii planului de fertilizare și a stabilirii măsurilor agropedoameliorative, necesare realizării amenajamentelor pastorale ale suprafețelor

2. Instrumentele de management al pajiștilor

În vederea asigurării unui management corespunzător a unei pajiști permanente, trebuie să fie utilizate atât instrumente tehnice și juridice de specialitate, cât și instrumente de ordin financiar fără de care nu ar fi posibilă materializarea măsurilor tehnice și juridice.

❖ Instrumente tehnice și juridice

HOTĂRÂREA DE GUVERN nr. 214 din 12 aprilie 2017, prevede la art. 4 alin. 5:

După articolul 8 (din HG 1064/2013) se introduce un nou articol, articolul 8¹, cu următorul cuprins:

ART. 8¹

- (1) Ministerul Agriculturii și Dezvoltării Rurale, prin direcțiile pentru agricultură județene și a municipiului București, asigură și urmărește realizarea amenajamentelor pastorale ale suprafețelor de pajiști permanente, în condițiile art. 9 alin. (9) din Ordonanța de urgență a Guvernului nr. 34/2013, aprobată cu modificări și completări prin Legea nr. 86/2014, cu modificările și completările ulterioare.

Alin. 1: La articolul 8, alineatele (3) și (9) se modifică și vor avea următorul cuprins:

"(3) Grupul de lucru prevăzut la alin. (2) își desfășoară activitatea cu respectarea prevederilor legale în vigoare, la sediul primăriei unității administrativ-teritoriale sau la sediul administratorului legal al pajiștii permanente, cu acordul acestuia, pentru care se execută proiectul de amenajament pastoral.

Amenajamentul Pastoral pentru Pajiștile din Orașul ZLATNA

Alin. 2: La articolul 8, după alineatul (3) se introduc patru noi alineate, alineatele (3¹)-(3⁴), cu următorul cuprins:

"(3¹) Coordonarea grupului de lucru este asigurată de către specialistul direcției pentru agricultură județene sau a municipiului București, după caz.

Alin. 6. (1²) Suprafața totală de pajiști aflate pe teritoriul unității administrativ-teritoriale se calculează prin însumarea suprafețelor tuturor parcelelor de pajiști permanente situate în extravilan, având categoria de folosință pășune sau fâneață."

Conform **HG nr. 1064 11/12 /2013**, art. 4 „administrarea pajiștilor aflate în domeniul public și/sau privat al comunelor, orașelor, municipiilor și al municipiului București se face de către consiliile locale, cu respectarea prevederilor legale în vigoare”.

În administrarea pajiștilor unei comune, localități principalul instrument utilizat este planul de management, respectiv modul de gestionare a pajiștilor ce se stabilește prin **amenajamentele pastorale și regulamentul**, ce îndeplinește un dublu rol, fiind atât un instrument juridic (solicitat și prevăzut de lege), cât și un instrument tehnic (necesită implicarea specialiștilor în cercetare din diferite domenii și elaborarea unor seturi de măsuri tehnice care să conducă la păstrarea compoziției floristice, a ratei de creștere a plantelor și de randament al pajiștilor, pentru a asigura cerințele nutriționale ale animalelor (**OUG nr. 34/2013, OR. Nr. 544/2013, HG 1064/2013**).

În **HG 1064/2013, la art. 8 alin. 1** se specifică faptul că modul de gestionare a pajiștilor se stabilește prin amenajament pastoral, în condițiile legii.

Întocmirea amenajamentelor pastorale trebuie să respecte Hotărârea nr. 1064/2013 privind **Norme metodologice pentru aplicarea prevederilor Ordonanței de Urgență a Guvernului nr. 34/2013 privind organizarea, administrarea și exploatarea pajiștilor permanente** și pentru modificarea și completarea Legii fondului funciar nr. 18/1991, document emis de Guvernul României (act publicat în Monitorul Oficial nr. 833 din 24 decembrie 2013).

Modul de implementare a amenajamentului pastoral se stabilește prin contractul de concesiune sau închiriere, conform prevederilor legale în vigoare. (**HG nr. 1064/2013, art. 8, alin. 5**).

În HG nr. 1064/2013, la art. 12 și 13 se prevăd următoarele: responsabilitatea pentru respectarea bunelor condiții agricole și de mediu revine exclusiv utilizatorilor.

❖ Instrumente de ordin financiar

HOTĂRÂREA DE GUVERN nr. 214 din 12 aprilie 2017, prevede la art. 1:

(1) Amenajamentele pastorale, așa cum sunt definite la art. 1 lit. a) din Normele metodologice pentru aplicarea prevederilor Ordonanței de urgență a Guvernului nr. 34/2013 privind organizarea, administrarea și exploatarea pajiștilor permanente și pentru modificarea și completarea Legii fondului funciar nr. 18/1991, aprobate prin Hotărârea Guvernului nr. 1.064/2013, cu modificările și completările ulterioare, denumite în continuare Norme metodologice, se întocmesc potrivit ghidului-cadru pentru amenajamentul pastoral prevăzut în Normele metodologice și beneficiază de finanțare în vederea acoperirii cheltuielilor cu efectuarea de către oficiile de studii pedologice și agrochimice județene a studiilor pedologice și agrochimice care stau la baza întocmirii planului de fertilizare și stabilirii măsurilor agropedoameliorative, necesare realizării amenajamentelor pastorale ale suprafețelor de pajiști permanente.

Amenajamentul Pastoral pentru Pajiștile din Orașul ZLATNA

(2) Finanțarea prevăzută la alin. (1) se asigură din bugetul Ministerului Agriculturii și Dezvoltării Rurale, prin bugetul direcțiilor pentru agricultură județene și a municipiului București, în baza contractelor încheiate de către acestea cu oficiile de studii pedologice și agrochimice județene, în cadrul Sistemului național de monitorizare sol-teren pentru agricultură, și se suportă de la titlul de cheltuieli bugetare 51 „Transferuri între unități ale administrației publice”.

(3) Fondurile necesare acoperirii cheltuielilor efectuate de către direcțiile pentru agricultură județene și a municipiului București pentru realizarea proiectului de amenajament pastoral, așa cum este prevăzut la art. 9 alin. (2) din Normele metodologice, se asigură din bugetul aprobat direcțiilor pentru agricultură județene și a municipiului București cu această destinație de către Ministerul Agriculturii și Dezvoltării Rurale.

3. Amenajamentul pastoral și regulamentul de utilizare al pajiștilor

„Amenajamentul pastoral” reprezintă „documentația care cuprinde măsurile tehnice, organizatorice și economice necesare ameliorării și exploatării pajiștilor”, în conformitate cu obiectivele de management al pajiștilor prevăzute în Normele metodologice pentru aplicarea prevederilor OUG nr. 34/2013 privind organizarea, administrarea și exploatarea pajiștilor permanente și pentru modificarea și completarea Legii fondului funciar nr. 18/1991”, (art. 1, lit. a din HG nr. 1064/2013).

Măsurile prevăzute în „amenajamentul pastoral” se elaborează astfel încât să țină cont de exigențele economice, sociale și culturale, precum și de particularitățile regionale și locale ale zonei.

Conform HG nr. 1064/213, art. 9, amenajamentul pastoral cuprinde:

(1) Potrivit prevederilor art. 9 alin. (9) din Ordonanța de urgență a Guvernului nr. 34/2013, proiectul de amenajament pastoral se întocmește potrivit ghidului-cadru elaborat de Institutul de Cercetare-Dezvoltare pentru Pajiști Brașov, prevăzut în anexacare face parte integrantă din prezentele norme metodologice.

(2) Proiectul de amenajament pastoral va cuprinde, în mod obligatoriu, cel puțin următoarele elemente:

a) descrierea situației geografice, topografice și planul parcelar al pajiștilor aflate pe teritoriul unității administrativ-teritoriale;

b) descrierea solului și a florei;

c) capacitatea de pășunat a pajiștii;

d) lucrările de îngrijire și îmbunătățire a pajiștilor;

e) planul de fertilizare și măsurile agropedoameliorative.

Utilizator de pășuni și fânețe-, crescător de animale, persoană fizică având animalele înscrise în Registrul național al exploatațiilor (RNE)/crescător de animale, persoană juridică de drept public sau de drept privat, constituită conform prevederilor Codului civil, având animale proprii sau ale fermierilor membri înscrise în RNE, care desfășoară activități agricole specifice categoriei de folosință pășuni și fânețe, conform clasificării statistice a activităților economice în Uniunea Europeană pentru producția vegetală și animală, care deține legal dreptul de folosință asupra suprafeței agricole și care valorifică pășunea prin pășunare cu efective de animale sau prin cosire cel puțin o dată pe an”. (art. 2, alin. d din OUG nr. 34/2013)

Amenajamentul Pastoral pentru Pajiștile din Orașul ZLATNA

Regulamentul de utilizare și gestionare al pajiștilor, este inclus în „amenajamentul pastoral”, iar „Consiliile locale au obligația să elaboreze amenajamentul pastoral, valabil pentru toate pajiștile aflate pe unitatea administrativ-teritorială în cauză, potrivit prevederilor prezentei ordonanțe de urgență. (art. 6, alin. 2 din OG nr. 34/2013)

Potrivit art. 9 alin. 9 din OG nr. 34/2013 „Consiliile locale au obligația să aprobe amenajamentele pastorale, valabile pentru toate pajiștile permanente aflate pe unitatea administrativ-teritorială în cauză, întocmite de către specialiștii din cadrul primăriilor, al direcțiilor județene pentru agricultură și din cadrul camerelor agricole județene aflate în subordinea consiliului județean și al Consiliului General al Municipiului București sau de către specialiștii din cadrul inspectoratelor teritoriale de regim silvic și de vânătoare, după caz, conform ghidului elaborat de Institutul de Cercetare-Dezvoltare pentru Pajiști Brașov, potrivit prevederilor prezentei ordonanțe de urgență”.

Actualizarea proiectelor de amenajamente pastorale se realizează la o perioadă de 10 ani. (art. 6¹, alin. 7 din HG nr. 1064/2013).

Scopul amenajamentelor pastorale constă în reglementarea și organizarea în timp și spațiu a producției erbacee din pajiști, potrivit condițiilor staționare locale și incidenței măsurilor de agromediu, astfel ca să asigure o gospodărire rațională a acestora, având în același timp ca țintă și menținerea biodiversității și protejarea mediului înconjurător.

SITUAȚIA ADMINISTRATIV TERITORIALĂ

Amplasarea teritorială a localității

Euroregiunea: Centru

Județul: Alba

Orașul : ZLATNA

Sate componente: FENEȘ, GALAȚI, VALEA MICĂ, PĂTRÂNGENI, PODU LUI PAUL, PÂRÂU GRUIULUI, PIRITA, TRÎMPOIELE, DEALU ROATEI , IZVORU AMPOIULUI, BOTEȘTI, BUDENI, DUMBRAVĂ, DOBROT, RUȘI, VÎLTORI, RUNC, SUSENI

Denumirea deținătorului legal

Unitatea administrativ-teritorială Oraș ZLATNA , cu sediul în localitatea ZLATNA , din județul Alba

Amenajamentul Pastoral pentru Pajiștile din Orașul ZLATNA

CAPITOLUL I ACTELE DE PROPRIETATE

1.1 Documente care atestă dreptul de proprietate sau deținere legală

Pajiștile situate pe teritoriul administrativ al Orașului ZLATNA , sunt pajiști ce aparțin persoanelor fizice și juridice ,conform tabelelor anexate la capitolul ANEXE

Situația detaliată a pajiștilor permanente din orașul ZLATNA , este prezentată în tabelele de mai jos:

ROMÂNIA
JUDEȚUL ALBA
PRIMĂRIA ORAȘULUI ZLATNA
SERVICIUL URBANISM ȘI AMENAJAREA TERITORIULUI

TABEL CENTRALIZATOR CU SUPRAFEȚELE DE PAJIȘTI

DE PE TERITORIUL UAT ZLATNA

Nr. Crt	Denumire parcelă	Suprafata Ha	Nr. subtrup	Denumire subtrup	Localitatea	Suprafata Ha	Categor ie folosință
1.	TRUP I	264,65	1	GROZA	Feneș	21,02	PAJIȘTI
			2	GROZA	Feneș	15,09	PAJIȘTI
			3	GROZA	Feneș	12,44	PAJIȘTI
			4	NEGRILEASA	Feneș	3,55	PAJIȘTI
			5	NEGRILEASA	Feneș	8,05	PAJIȘTI
			6	NEGRILEASA	Feneș	32,99	PAJIȘTI
			7	NEGRILEASA	Feneș	44,95	PAJIȘTI
			8	NEGRILEASA	Feneș	30,49	PAJIȘTI
			9	NEGRILEASA	Feneș	13,45	PAJIȘTI
			10	NEGRILEASA	Feneș	3,60	PAJIȘTI
			11	NEGRILEASA	Feneș	5,21	PAJIȘTI
			12	NEGRILEASA	Feneș	7,70	PAJIȘTI
			13	NEGRILEASA	Feneș	8,46	PAJIȘTI
			14	NEGRILEASA	Feneș	2,74	PAJIȘTI
			15	NEGRILEASA	Feneș	1,94	PAJIȘTI

Amenajamentul Pastoral pentru Pajiștile din Orașul ZLATNA

			16	BIGLA	Feneș	17,47	PAJIȘTI
			17	BIGLA	Feneș	1,79	PAJIȘTI
			18	BIGLA	Feneș	6,24	PAJIȘTI
			19	GROZA	Feneș	2,29	PAJIȘTI
			20	GROZA	Feneș	6,44	PAJIȘTI
			21	GROZA	Feneș	18,74	PAJIȘTI
			22	BEUTA	Feneș	12,23	PAJIȘTI
			23	FENESEL	Feneș	1,90	PAJIȘTI
			24	FENESEL	Feneș	71,93	PAJIȘTI
			25	FENESEL	Feneș	26,51	PAJIȘTI
			26	FENESEL	Feneș	0,46	PAJIȘTI
			27	FENESEL	Feneș	4,83	PAJIȘTI
			28	FENESEL	Feneș	0,80	PAJIȘTI
			29	FENESEL	Feneș	13,00	PAJIȘTI
			30	FENESEL	Feneș	13,84	PAJIȘTI
			31	FENESEL	Feneș	5,28	PAJIȘTI
			32	FENESEL	Feneș	3,33	PAJIȘTI
			33	FENESEL	Feneș	1,03	PAJIȘTI
			34	FENESEL	Feneș	5,76	PAJIȘTI
			35	FENESEL	Feneș	9,82	PAJIȘTI
			36	FENESEL	Feneș	3,16	PAJIȘTI
			37	FENESEL	Feneș	0,70	PAJIȘTI
			38	FENESEL	Feneș	1,14	PAJIȘTI
			39	MUNTELE	Feneș	2,65	PAJIȘTI
			40	MUNTELE	Feneș	16,43	PAJIȘTI
			41	MUNTELE	Feneș	36,14	PAJIȘTI
			59	BILCER	Feneș	0,31	PAJIȘTI
			60	BILCER	Feneș	19,70	PAJIȘTI
			61	BILCER	Feneș	2,84	PAJIȘTI
			62	BILCER	Feneș	1,21	PAJIȘTI
			63	BILCER	Feneș	2,35	PAJIȘTI
			64	FENESASA	Feneș	0,79	PAJIȘTI
			65	FENESASA	Feneș	0,56	PAJIȘTI
			66	FENESASA	Feneș	0,27	PAJIȘTI
			67	FENESASA	Feneș	0,77	PAJIȘTI
			42	PARINGINOASA	Feneș	45,63	PAJIȘTI
			43	PARINGINOASA	Feneș	19,95	PAJIȘTI
			44	FENESASA	Feneș	14,61	PAJIȘTI
			45	FENESASA	Feneș	0,79	PAJIȘTI
			46	FENESASA	Feneș	0,58	PAJIȘTI
			47	FENESASA	Feneș	0,59	PAJIȘTI
			48	FENESASA	Feneș	0,54	PAJIȘTI
			49	FENESASA	Feneș	1,68	PAJIȘTI
2.	TRUP II	259,74					
3.							

Amenajamentul Pastoral pentru Pajiștile din Orașul ZLATNA

4.	TRUP III	125,71	50	FENESASA	Feneș	0,47	PAJIȘTI
			51	FENESASA	Feneș	16,90	PAJIȘTI
			52	FENESASA	Feneș	1,43	PAJIȘTI
			53	FENESASA	Feneș	1,73	PAJIȘTI
			54	FENESASA	Feneș	1,42	PAJIȘTI
			55	FENESASA	Feneș	1,15	PAJIȘTI
			56	FENESASA	Feneș	0,50	PAJIȘTI
			57	FENESASA	Feneș	0,63	PAJIȘTI
			58	FENESASA	Feneș	0,70	PAJIȘTI
			79	RAFA	Feneș	1,19	PAJIȘTI
			80	RAFA	Feneș	10,94	PAJIȘTI
			81	RAFA	Feneș	0,48	PAJIȘTI
			82	RAFA	Feneș	3,80	PAJIȘTI
			4.	TRUP IV	140,02	68	BILCER
69	BILCER	Feneș				1,89	PAJIȘTI
70	MAGURA	Feneș				30,42	PAJIȘTI
71	MAGURA	Feneș				0,86	PAJIȘTI
72	MAGURA	Feneș				39,49	PAJIȘTI
73	MAGURA	Feneș				2,62	PAJIȘTI
74	CIRA	Feneș				1,97	PAJIȘTI
75	CIRA	Feneș				27,52	PAJIȘTI
76	CORABIA	Feneș				13,26	PAJIȘTI
77	LUNCA	Feneș				0,23	PAJIȘTI
78	LUNCA	Feneș				2,33	PAJIȘTI
83	LUNCA	Feneș				0,85	PAJIȘTI
84	LUNCA	Feneș				0,94	PAJIȘTI
85	SUB PIATRA	Feneș				10,68	PAJIȘTI
86	SUB PIATRA	Feneș				0,54	PAJIȘTI
87	SUB PIATRA	Feneș	4,00	PAJIȘTI			
5.	TRUP V	209,25	96	DUMBRAVA, V IRF	Feneș	158,58	PAJIȘTI
			97	DUMBRAVA	Feneș	0,75	PAJIȘTI
			98	INTRE VAI	Feneș	31,52	PAJIȘTI
			103	SACATURI	Feneș	0,87	PAJIȘTI
			104	SACATURI	Feneș	0,59	PAJIȘTI
			336	VF, BRAD	Feneș	7,73	PAJIȘTI
			337	VF, BRAD	Feneș	6,84	PAJIȘTI
			338	VF, BRAD	Feneș	2,37	PAJIȘTI
6.	TRUP VI	184,15	99	VIRF, SCARIS ORI, POIANA URECHII, CUC ULEU	Feneș	179,73	PAJIȘTI
			100	SCARISORI	Feneș	0,40	PAJIȘTI
			101	SCARISORI	Feneș	1,20	PAJIȘTI
			102	SCARISORI	Feneș	2,82	PAJIȘTI
7.			105	SACATURI	Feneș	5,07	PAJIȘTI

Amenajamentul Pastoral pentru Pajiștile din Orașul ZLATNA

8.	TRUP VII	210,18	106	SACATURI	Feneș	17,06	PAJIȘTI			
			107	SACATURI	Feneș	3,72	PAJIȘTI			
			108	SACATURI	Feneș	13,56	PAJIȘTI			
			109	PICIORA	Feneș	5,19	PAJIȘTI			
			110	PICIORA	Feneș	0,76	PAJIȘTI			
			111	PICIORA	Feneș	8,24	PAJIȘTI			
			112	SACATURI	Feneș	23,85	PAJIȘTI			
			113	PICIORA	Feneș	5,26	PAJIȘTI			
			114	PICIORA	Feneș	8,59	PAJIȘTI			
			115	PICIORA	Feneș	20,00	PAJIȘTI			
			116	PICIORA	Feneș	6,22	PAJIȘTI			
			117	PICIORA	Feneș	1,75	PAJIȘTI			
			118	PICIORA	Feneș	20,33	PAJIȘTI			
			119	PICIORA	Feneș	29,87	PAJIȘTI			
			120	DL MAG	Feneș	3,73	PAJIȘTI			
			121	DL MAG	Feneș	11,93	PAJIȘTI			
			122	ZAPODIE	Feneș	3,94	PAJIȘTI			
			123	ZAPODIE	Feneș	0,39	PAJIȘTI			
			124	ZAPODIE	Feneș	0,78	PAJIȘTI			
			125	ZAPODIE	Feneș	0,77	PAJIȘTI			
			126	ZAPODIE	Feneș	1,12	PAJIȘTI			
			127	ZAPODIE	Feneș	1,57	PAJIȘTI			
			128	DL MAG	Feneș	10,04	PAJIȘTI			
			129	DL MAG	Feneș	6,44	PAJIȘTI			
			8.	TRUP VIII	172,43	256	BULBUCEA	Galați	1,03	PAJIȘTI
						257	BULBUCEA	Galați	1,32	PAJIȘTI
						258	BULBUCEA	Galați	4,10	PAJIȘTI
						259	BULBUCEA, POIANA	Galați	26,29	PAJIȘTI
						260	BULBUCEA	Galați	2,68	PAJIȘTI
261	BULBUCEA	Galați				67,79	PAJIȘTI			
262	BULBUCEA	Galați				4,18	PAJIȘTI			
263	BULBUCEA	Galați				1,24	PAJIȘTI			
264	BULBUCEA	Feneș				5,39	PAJIȘTI			
265	STROILA	Feneș				2,27	PAJIȘTI			
266	STROILA	Feneș				0,99	PAJIȘTI			
267	STROILA	Feneș				3,70	PAJIȘTI			
268	VF, ROSU	Patrangeni				0,74	PAJIȘTI			
269	VF, ROSU	Patrangeni				2,33	PAJIȘTI			
270	VF, ROSU	Patrangeni				16,72	PAJIȘTI			
271	VF, ROSU	Patrangeni				2,29	PAJIȘTI			
272	VF, ROSU	Patrangeni				0,85	PAJIȘTI			
273	VF, ROSU	Patrangeni				4,47	PAJIȘTI			
274	VF, ROSU	Patrangeni				21,75	PAJIȘTI			
275	VF, ROSU	Patrangeni				2,30	PAJIȘTI			

Amenajamentul Pastoral pentru Pajiștile din Orașul ZLATNA

9.	TRUP IX	269,76	276	VF, ROSU	Patrangeni	16,72	PAJIȘTI
			324	DEALUL RUDELOR	Zlatna	3,38	PAJIȘTI
			325	DEALUL RUDELOR	Zlatna	0,37	PAJIȘTI
			326	DEALUL RUDELOR	Zlatna	0,81	PAJIȘTI
			327	DEALUL RUDELOR	Zlatna	1,36	PAJIȘTI
			328	DEALUL RUDELOR	Zlatna	13,31	PAJIȘTI
			329	DEALUL RUDELOR	Zlatna	5,39	PAJIȘTI
			330	DEALUL RUDELOR	Zlatna	3,08	PAJIȘTI
			331	DEALUL RUDELOR	Zlatna	0,79	PAJIȘTI
			332	DEALUL RUDELOR	Zlatna	2,81	PAJIȘTI
			345	GHIQB	Zlatna	116,14	PAJIȘTI
			346	GHIQB	Zlatna	55,08	PAJIȘTI
			347	DEALUL RUDELOR	Zlatna	7,48	PAJIȘTI
			348	DEALUL RUDELOR	Zlatna	0,64	PAJIȘTI
			349	DEALUL RUDELOR	Zlatna	4,57	PAJIȘTI
			384	GHIQB	Zlatna	2,15	PAJIȘTI
			385	DEALUL RUDELOR	Zlatna	5,86	PAJIȘTI
			386	DEALUL RUDELOR	Zlatna	0,59	PAJIȘTI
			387	GHIQB	Zlatna	0,56	PAJIȘTI
			388	GHIQB	Zlatna	13,64	PAJIȘTI
389	GHIQB	Zlatna	15,03	PAJIȘTI			
10.	TRUP X	203,23	334	JGHEAB	Zlatna	4,43	PAJIȘTI
			335	UNGHIURI	Zlatna	3,39	PAJIȘTI
			339	JGHEAB	Zlatna	6,64	PAJIȘTI
			340	JGHEAB	Zlatna	34,28	PAJIȘTI
			341	FRUNTI	Zlatna	1,04	PAJIȘTI
			342	FRUNTI	Zlatna	48,38	PAJIȘTI
			343	BRAZDITA	Zlatna	0,62	PAJIȘTI
			344	DEAL PAUL	Zlatna	92,02	PAJIȘTI
			586	STEAURI	Zlatna	9,23	PAJIȘTI
			546	BRAZDITA	Zlatna	0,46	PAJIȘTI
			547	BRAZDITA	Zlatna	0,39	PAJIȘTI
			548	BRAZDITA	Zlatna	0,33	PAJIȘTI
			549	BRAZDITA	Zlatna	1,59	PAJIȘTI
550	BRAZDITA	Zlatna	0,43	PAJIȘTI			

Amenajamentul Pastoral pentru Pajiștile din Orașul ZLATNA

11.	TRUP XI	113,89	88	DIMBAU	Zlatna	73,62	PAJIȘTI
			89	LAZ	Zlatna	3,10	PAJIȘTI
			90	LAZ	Zlatna	20,44	PAJIȘTI
			91	LAZ	Zlatna	0,78	PAJIȘTI
			92	LAZ	Zlatna	3,65	PAJIȘTI
			93	LAZ	Zlatna	2,26	PAJIȘTI
			94	DUMBRAVA	Zlatna	2,47	PAJIȘTI
			95	DUMBRAVA	Zlatna	0,41	PAJIȘTI
			533	PLESA	Zlatna	0,77	PAJIȘTI
			534	PLESA	Zlatna	4,23	PAJIȘTI
			535	PLESA	Zlatna	0,77	PAJIȘTI
			536	PLESA	Zlatna	0,38	PAJIȘTI
			538	SARUNI	Zlatna	1,01	PAJIȘTI
			12.	TRUP XII	191,34	532	DOBRIN
537	PLESA	Zlatna				13,80	PAJIȘTI
13.	TRUP XIII	177,54	390	CORNET	Zlatna	0,62	PAJIȘTI
			391	COLTURI	Zlatna	2,94	PAJIȘTI
			392	CORNET	Zlatna	16,94	PAJIȘTI
			394	CORNET	Zlatna	5,33	PAJIȘTI
			526	JIDOVII	Zlatna	7,07	PAJIȘTI
			527	JIDOVII	Zlatna	1,03	PAJIȘTI
			528	SARUNI	Zlatna	76,56	PAJIȘTI
			529	DIMBU POPI	Zlatna	5,13	PAJIȘTI
			530	DIMBU POPI	Zlatna	0,29	PAJIȘTI
			531	PLESA	Zlatna	32,81	PAJIȘTI
			539	SARUNI	Zlatna	3,57	PAJIȘTI
			540	PADES	Zlatna	2,14	PAJIȘTI
			541	PADES	Zlatna	0,35	PAJIȘTI
			542	PADES	Zlatna	6,52	PAJIȘTI
			543	DAMBAU	Zlatna	4,10	PAJIȘTI
			544	PADES	Zlatna	12,14	PAJIȘTI
14.	TRUP XIV	91,04	381	VALEA LUI LAL	Zlatna	8,67	PAJIȘTI
			382	DIMBU POIENII	Zlatna	3,82	PAJIȘTI
			383	DIMBU POIENII	Zlatna	7,41	PAJIȘTI
			393	DIMBU POIENII	Zlatna	2,22	PAJIȘTI
			395	CORNET	Zlatna	10,78	PAJIȘTI
			396	CORNET	Zlatna	2,01	PAJIȘTI
			397	CORNET	Zlatna	20,63	PAJIȘTI
			398	CORNET	Zlatna	7,10	PAJIȘTI
			399	CORNET	Zlatna	4,92	PAJIȘTI
			400	CORNET	Zlatna	0,43	PAJIȘTI
			401	CORNET	Zlatna	0,42	PAJIȘTI

Amenajamentul Pastoral pentru Pajiștile din Orașul ZLATNA

15.	TRUP XV	103,95	402	CORNET	Zlatna	2,83	PAJIȘTI
			403	ZAPODE	Zlatna	16,43	PAJIȘTI
			502	BAHALE	Zlatna	3,37	PAJIȘTI
			501	BAHALE	Zlatna	9,67	PAJIȘTI
			503	BAHALE	Zlatna	4,41	PAJIȘTI
			504	BAHALE	Zlatna	3,15	PAJIȘTI
			505	BAHALE	Zlatna	1,83	PAJIȘTI
			506	PADES	Zlatna	3,74	PAJIȘTI
			507	PADES	Zlatna	0,47	PAJIȘTI
			508	PADES	Zlatna	2,26	PAJIȘTI
			509	PADES	Zlatna	2,97	PAJIȘTI
			510	PADES	Zlatna	4,80	PAJIȘTI
			511	PADES	Zlatna	5,78	PAJIȘTI
			512	PADES	Zlatna	0,82	PAJIȘTI
			513	PADES	Zlatna	0,33	PAJIȘTI
			514	PADES	Zlatna	1,29	PAJIȘTI
			515	PADES	Zlatna	0,95	PAJIȘTI
			516	PADES	Zlatna	1,30	PAJIȘTI
			517	PADES	Zlatna	7,93	PAJIȘTI
			518	PADES	Zlatna	1,50	PAJIȘTI
			519	PADES	Zlatna	0,56	PAJIȘTI
			520	PADES	Zlatna	0,98	PAJIȘTI
			521	PADES	Zlatna	1,29	PAJIȘTI
			522	PADES	Zlatna	0,26	PAJIȘTI
			523	JIDOVII	Zlatna	31,66	PAJIȘTI
			524	JIDOVII	Zlatna	7,91	PAJIȘTI
			525	JIDOVII	Zlatna	1,45	PAJIȘTI
			545	PADES	Zlatna	1,62	PAJIȘTI
			581	PADES	Zlatna	1,56	PAJIȘTI
			582	FATA DOMNULUI	Zlatna	0,58	PAJIȘTI
			587	FATA DOMNULUI	Zlatna	0,73	PAJIȘTI
			761	PADES	Zlatna	2,15	PAJIȘTI
			16.	TRUP XVI	128,07	583	FATA DOMNULUI
584	FATA DOMNULUI	Zlatna				2,63	PAJIȘTI
585	FATA DOMNULUI	Zlatna				1,42	PAJIȘTI
663	PASCAI	Zlatna				4,91	PAJIȘTI
664	FATA DOMNULUI	Zlatna				1,70	PAJIȘTI
665	FATA DOMNULUI	Zlatna				11,05	PAJIȘTI
666	FATA DOMNULUI	Zlatna				6,20	PAJIȘTI

Amenajamentul Pastoral pentru Pajiștile din Orașul ZLATNA

			667	FATA DOMNULUI	Zlatna	6,14	PAJIȘTI			
			668	FATA DOMNULUI	Zlatna	0,86	PAJIȘTI			
			669	PODINA	Zlatna	5,88	PAJIȘTI			
			670	PODINA	Zlatna	53,03	PAJIȘTI			
			671	PODINA	Zlatna	0,93	PAJIȘTI			
			672	FATA TISEI	Zlatna	1,71	PAJIȘTI			
			673	FATA TISEI	Zlatna	0,24	PAJIȘTI			
			674	FATA TISEI	Zlatna	0,60	PAJIȘTI			
			675	FATA TISEI	Zlatna	1,08	PAJIȘTI			
			676	FATA TISEI	Zlatna	12,60	PAJIȘTI			
			677	FATA TISEI	Zlatna	1,95	PAJIȘTI			
			678	PASCAI	Zlatna	0,39	PAJIȘTI			
			679	PASCAI	Zlatna	7,41	PAJIȘTI			
			680	PASCAI	Zlatna	1,08	PAJIȘTI			
			681	FATA TISEI	Zlatna	0,80	PAJIȘTI			
			682	FATA TISEI	Zlatna	1,20	PAJIȘTI			
			683	FATA TISEI	Zlatna	0,56	PAJIȘTI			
			756	VILCOI	Zlatna	3,33	PAJIȘTI			
			17.	TRUP XVII	228,95	684	MOLII	Zlatna	1,76	PAJIȘTI
						757	VILCOI	Zlatna	2,85	PAJIȘTI
758	VILCOI	Zlatna				0,49	PAJIȘTI			
759	VILCOI	Zlatna				0,30	PAJIȘTI			
760	VILCOI	Zlatna				223,55	PAJIȘTI			
18.	TRUP XVIII	211,60	703	VALEA RUZII	Zlatna	0,96	PAJIȘTI			
			704	VALEA RUZII	Zlatna	1,54	PAJIȘTI			
			705	VALEA RUZII	Zlatna	2,86	PAJIȘTI			
			741	VALEA RUZII	Zlatna	2,40	PAJIȘTI			
			742	VALEA RUZII	Zlatna	18,55	PAJIȘTI			
			743	VILCOI	Zlatna	121,97	PAJIȘTI			
			744	VILCOI	Zlatna	0,78	PAJIȘTI			
			745	VILCOI	Zlatna	22,93	PAJIȘTI			
			746	VILCOI	Zlatna	7,26	PAJIȘTI			
			747	VILCOI	Zlatna	1,78	PAJIȘTI			
			748	VILCOI	Zlatna	0,43	PAJIȘTI			
			749	VILCOI	Zlatna	2,61	PAJIȘTI			
			750	VILCOI	Zlatna	0,48	PAJIȘTI			
			751	VILCOI	Zlatna	0,73	PAJIȘTI			
			752	VILCOI	Zlatna	5,92	PAJIȘTI			
			753	VILCOI	Zlatna	2,17	PAJIȘTI			
			754	VILCOI	Zlatna	2,65	PAJIȘTI			
			755	VILCOI	Zlatna	15,58	PAJIȘTI			

Amenajamentul Pastoral pentru Pajiștile din Orașul ZLATNA

19.	TRUP XIX	226,94	706	VALEA SLATINII	Izvorul Ampoiului	0,88	PAJIȘTI
			707	VALEA SLATINII	Izvorul Ampoiului	0,97	PAJIȘTI
			708	VALEA SLATINII	Izvorul Ampoiului	0,34	PAJIȘTI
			709	VALEA SLATINII	Izvorul Ampoiului	4,41	PAJIȘTI
			710	VALEA SLATINII	Izvorul Ampoiului	1,50	PAJIȘTI
			711	VALEA SLATINII	Izvorul Ampoiului	4,62	PAJIȘTI
			712	VALEA SLATINII	Izvorul Ampoiului	1,07	PAJIȘTI
			713	VALEA SLATINII	Izvorul Ampoiului	3,76	PAJIȘTI
			714	VALEA SLATINII	Izvorul Ampoiului	4,03	PAJIȘTI
			715	MACIUCA	Izvorul Ampoiului	0,53	PAJIȘTI
			716	MACIUCA	Izvorul Ampoiului	1,49	PAJIȘTI
			717	MACIUCA	Izvorul Ampoiului	1,68	PAJIȘTI
			718	VILCOI	Zlatna	10,77	PAJIȘTI
			719	VILCOI	Zlatna	3,22	PAJIȘTI
			720	VILCOI	Zlatna	0,57	PAJIȘTI
			721	VILCOI	Zlatna	1,84	PAJIȘTI
			722	VILCOI	Zlatna	9,81	PAJIȘTI
			723	VILCOI	Zlatna	7,55	PAJIȘTI
			724	VILCOI	Zlatna	0,70	PAJIȘTI
			725	VILCOI	Zlatna	16,93	PAJIȘTI
			726	VILCOI	Zlatna	21,60	PAJIȘTI
			727	VILCOI	Zlatna	1,39	PAJIȘTI
			728	VILCOI	Zlatna	1,66	PAJIȘTI
			729	VILCOI	Zlatna	0,44	PAJIȘTI
			730	VILCOI	Zlatna	9,41	PAJIȘTI
			731	VILCOI	Zlatna	0,78	PAJIȘTI
			732	VILCOI	Zlatna	2,87	PAJIȘTI
			733	VILCOI	Zlatna	1,48	PAJIȘTI
			734	VILCOI	Zlatna	0,95	PAJIȘTI
			735	VILCOI	Zlatna	5,58	PAJIȘTI
			736	VILCOI	Zlatna	2,24	PAJIȘTI
			737	VILCOI	Zlatna	0,40	PAJIȘTI
			738	VILCOI	Zlatna	1,15	PAJIȘTI
739	VILCOI	Zlatna	97,44	PAJIȘTI			

Amenajamentul Pastoral pentru Pajiștile din Orașul ZLATNA

			740	VILCOI	Zlatna	2,88	PAJIȘTI
20.	TRUP XX	237,52	611	RUPTURI	Izvorul Ampoiului	55,80	PAJIȘTI
			613	RUPTURI	Izvorul Ampoiului	1,46	PAJIȘTI
			614	RUPTURI	Izvorul Ampoiului	1,10	PAJIȘTI
			615	RUPTURI	Izvorul Ampoiului	37,21	PAJIȘTI
			616	AOASU- HOHOII	Izvorul Ampoiului	6,38	PAJIȘTI
			617	AOASU- HOHOII	Izvorul Ampoiului	7,37	PAJIȘTI
			618	RUPTURI	Izvorul Ampoiului	0,30	PAJIȘTI
			619	RUPTURI	Izvorul Ampoiului	1,13	PAJIȘTI
			620	RUPTURI	Izvorul Ampoiului	1,35	PAJIȘTI
			621	RUPTURI	Izvorul Ampoiului	0,77	PAJIȘTI
			622	RUPTURI	Izvorul Ampoiului	0,52	PAJIȘTI
			623	RUPTURI	Izvorul Ampoiului	1,14	PAJIȘTI
			624	AOASU- HOHOII	Izvorul Ampoiului	2,87	PAJIȘTI
			625	AOASU- HOHOII	Izvorul Ampoiului	0,39	PAJIȘTI
			626	AOASU- HOHOII	Izvorul Ampoiului	0,96	PAJIȘTI
			627	AOASU- HOHOII	Izvorul Ampoiului	0,63	PAJIȘTI
			628	MACIUCA	Izvorul Ampoiului	5,12	PAJIȘTI
			629	MACIUCA	Izvorul Ampoiului	7,49	PAJIȘTI
			630	MACIUCA	Izvorul Ampoiului	10,63	PAJIȘTI
			631	MACIUCA	Izvorul Ampoiului	52,18	PAJIȘTI
			632	MACIUCA	Izvorul Ampoiului	2,07	PAJIȘTI
			633	MACIUCA	Izvorul Ampoiului	2,20	PAJIȘTI
			634	MACIUCA	Izvorul Ampoiului	0,64	PAJIȘTI
			635	MACIUCA	Izvorul Ampoiului	0,29	PAJIȘTI
			636	MACIUCA	Izvorul Ampoiului	0,39	PAJIȘTI
			637	VL DOBROT	Izvorul Ampoiului	0,82	PAJIȘTI
			638	VL DOBROT	Izvorul Ampoiului	3,72	PAJIȘTI
			639	VL DOBROT	Izvorul Ampoiului	29,16	PAJIȘTI
						640	VALEA GROHAS
			641	VALEA GROHAS	Izvorul Ampoiului	0,82	PAJIȘTI
			642	VALEA GROHAS	Izvorul Ampoiului	0,52	PAJIȘTI
21.	TRUP XXI	126,67	570	DOSU - BABUIA	Izvorul Ampoiului	19,99	PAJIȘTI
			605	DOSU - BABUIA	Izvorul Ampoiului	2,21	PAJIȘTI
			606	DOSU - BABUIA	Izvorul Ampoiului	3,89	PAJIȘTI
			607	DOSU - BABUIA	Izvorul Ampoiului	0,56	PAJIȘTI

Amenajamentul Pastoral pentru Pajiștile din Orașul ZLATNA

			608	RUPTURI	Izvorul Ampoiului	42,09	PAJIȘTI
			609	RUPTURI	Izvorul Ampoiului	30,33	PAJIȘTI
			643	VALEA GROHAS	Izvorul Ampoiului	0,71	PAJIȘTI
			644	DOSU - BABUIA	Izvorul Ampoiului	10,03	PAJIȘTI
			645	DOSU - BABUIA	Izvorul Ampoiului	0,81	PAJIȘTI
			646	DOSU - BABUIA	Izvorul Ampoiului	3,81	PAJIȘTI
			647	VL, RANELI	Izvorul Ampoiului	3,70	PAJIȘTI
			648	DOSU - BABUIA	Izvorul Ampoiului	4,83	PAJIȘTI
			649	DOSU - BABUIA	Izvorul Ampoiului	3,04	PAJIȘTI
			650	VL, RANELI	Izvorul Ampoiului	0,67	PAJIȘTI
			22.	TRUP XXII	190,91	602	FATA
604	FATA	Izvorul Ampoiului				1,38	PAJIȘTI
651	VL, RANELI	Izvorul Ampoiului				1,15	PAJIȘTI
652	VL, RANELI	Izvorul Ampoiului				5,39	PAJIȘTI
653	VL, RANELI	Izvorul Ampoiului				6,29	PAJIȘTI
654	VL, RANELI	Izvorul Ampoiului				5,92	PAJIȘTI
655	VL, RANELI	Izvorul Ampoiului				3,30	PAJIȘTI
656	VL, RANELI	Izvorul Ampoiului				1,04	PAJIȘTI
657	VL, RANELI	Izvorul Ampoiului				0,46	PAJIȘTI
658	VL, RANELI	Izvorul Ampoiului				9,93	PAJIȘTI
659	VL, RANELI	Izvorul Ampoiului				0,89	PAJIȘTI
660	MOLII	Izvorul Ampoiului				8,78	PAJIȘTI
685	MOLII	Izvorul Ampoiului				2,19	PAJIȘTI
686	MOLII	Izvorul Ampoiului				1,72	PAJIȘTI
692	MOLII	Izvorul Ampoiului				11,23	PAJIȘTI
693	MOLII	Izvorul Ampoiului				1,72	PAJIȘTI
694	MOLII	Izvorul Ampoiului				4,31	PAJIȘTI
695	MOLII	Izvorul Ampoiului				55,78	PAJIȘTI
696	VALEA RUZII	Izvorul Ampoiului				1,50	PAJIȘTI
697	VALEA RUZII	Izvorul Ampoiului				0,44	PAJIȘTI
698	VALEA RUZII	Izvorul Ampoiului	0,30	PAJIȘTI			
699	VALEA RUZII	Izvorul Ampoiului	1,17	PAJIȘTI			
700	VALEA RUZII	Izvorul Ampoiului	6,23	PAJIȘTI			
701	VALEA RUZII	Izvorul Ampoiului	1,16	PAJIȘTI			
702	VALEA RUZII	Izvorul Ampoiului	54,50	PAJIȘTI			
23.	TRUP XXIII	156,59	580	MUNCEL	Zlatna	1,22	PAJIȘTI
			588	FATA DOMNULUI	Zlatna	0,44	PAJIȘTI
			589	FATA DOMNULUI	Zlatna	2,36	PAJIȘTI
			590	FATA DOMNULUI	Zlatna	1,95	PAJIȘTI

Amenajamentul Pastoral pentru Pajiștile din Orașul ZLATNA

			591	FATA DOMNULUI	Zlatna	29,51	PAJIȘTI
			592	MUNCEL	Zlatna	3,21	PAJIȘTI
			593	MUNCEL	Zlatna	0,40	PAJIȘTI
			661	MOLII	Zlatna	0,63	PAJIȘTI
			662	MOLII	Zlatna	0,75	PAJIȘTI
			687	MOLII	Zlatna	8,21	PAJIȘTI
			688	MOLII	Zlatna	0,40	PAJIȘTI
			689	MOLII	Zlatna	1,09	PAJIȘTI
			690	MOLII	Zlatna	1,93	PAJIȘTI
			691	MOLII	Zlatna	104,49	PAJIȘTI
24.	TRUP XXIV	94,77	497	CANICI	Zlatna	9,66	PAJIȘTI
			571	FANTANELE	Zlatna	1,21	PAJIȘTI
			572	GARDINI	Zlatna	4,34	PAJIȘTI
			573	GARDINI	Zlatna	1,48	PAJIȘTI
			574	GARDINI	Zlatna	11,27	PAJIȘTI
			575	GARDINI	Zlatna	1,97	PAJIȘTI
			576	GARDINI	Zlatna	3,74	PAJIȘTI
			577	GARDINI	Zlatna	0,53	PAJIȘTI
			578	GARDINI	Zlatna	1,93	PAJIȘTI
			579	FATA	Zlatna	28,23	PAJIȘTI
			594	FATA	Zlatna	0,63	PAJIȘTI
			595	FATA	Zlatna	4,99	PAJIȘTI
			596	FATA	Zlatna	0,57	PAJIȘTI
			597	GARDINI	Zlatna	6,74	PAJIȘTI
			598	FATA	Zlatna	7,56	PAJIȘTI
			599	FATA	Zlatna	4,98	PAJIȘTI
			600	FATA	Zlatna	2,03	PAJIȘTI
			601	FATA	Zlatna	2,57	PAJIȘTI
						603	FATA
25.	TRUP XXV	247,52	404	ZAPODE	Zlatna	2,11	PAJIȘTI
			406	ZAPODE	Zlatna	3,98	PAJIȘTI
			407	ZAPODE	Zlatna	42,49	PAJIȘTI
			408	ZAPODE	Zlatna	1,16	PAJIȘTI
			409	ZAPODE	Zlatna	3,66	PAJIȘTI
			498	ZANOZI	Zlatna	188,49	PAJIȘTI
			499	SACATURI	Zlatna	2,23	PAJIȘTI
			500	SACATURI	Zlatna	3,40	PAJIȘTI
						374	COASTE
26.	TRUP XXVI	143,10	375	MAGURA	Zlatna	20,00	PAJIȘTI
			377	MAGURA	Zlatna	0,97	PAJIȘTI
			405	ZAPODE	Zlatna	5,31	PAJIȘTI
			410	DUMBRAVA	Zlatna	1,36	PAJIȘTI
			411	DUMBRAVA	Zlatna	13,42	PAJIȘTI
			412	COASTE	Zlatna	44,61	PAJIȘTI

Amenajamentul Pastoral pentru Pajiștile din Orașul ZLATNA

			413	COASTE	Zlatna	7,35	PAJIȘTI
			466	DUMBRAVA	Zlatna	0,62	PAJIȘTI
			467	COLNICI	Zlatna	1,14	PAJIȘTI
			468	COLNICI	Zlatna	3,45	PAJIȘTI
			469	COLNICI	Zlatna	25,21	PAJIȘTI
			470	COLNICI	Zlatna	2,04	PAJIȘTI
			27.	TRUP XXVII	58,19	350	MAGURA
351	MAGURA	Zlatna				1,13	PAJIȘTI
352	MAGURA	Zlatna				3,04	PAJIȘTI
376	MAGURA	Zlatna				19,71	PAJIȘTI
378	MAGURA	Zlatna				3,70	PAJIȘTI
379	MAGURA	Zlatna				18,00	PAJIȘTI
380	MAGURA	Zlatna				11,30	PAJIȘTI
28.	TRUP XXVIII	97,6	459	COLNICI	Zlatna	0,66	PAJIȘTI
			460	COLNICI	Zlatna	1,43	PAJIȘTI
			461	COLNICI	Zlatna	1,56	PAJIȘTI
			462	DUMBRAVA	Zlatna	5,76	PAJIȘTI
			463	COASTE	Zlatna	5,88	PAJIȘTI
			464	DUMBRAVA	Zlatna	0,98	PAJIȘTI
			465	COLNICI	Zlatna	1,65	PAJIȘTI
			471	COLNICI	Zlatna	2,67	PAJIȘTI
			472	COLNICI	Zlatna	8,56	PAJIȘTI
			473	COLNICI	Zlatna	22,29	PAJIȘTI
			474	COLNICI	Zlatna	0,73	PAJIȘTI
			475	COLNICI	Zlatna	0,88	PAJIȘTI
			476	COLNICI	Zlatna	2,69	PAJIȘTI
			485	FANTANELE	Zlatna	3,79	PAJIȘTI
			486	FANTANELE	Zlatna	5,65	PAJIȘTI
			487	FANTANELE	Zlatna	0,97	PAJIȘTI
			488	FANTANELE	Zlatna	6,18	PAJIȘTI
			489	COLNICI	Zlatna	1,49	PAJIȘTI
			490	COLNICI	Zlatna	1,77	PAJIȘTI
			29.	TRUP XXIX	58,95	130	SES
131	SES	Galați				3,36	PAJIȘTI
132	SES	Galați				2,13	PAJIȘTI
133	SES	Galați				0,42	PAJIȘTI
134	SES	Galați				2,53	PAJIȘTI
135	SES	Galați				1,83	PAJIȘTI

Amenajamentul Pastoral pentru Pajiștile din Orașul ZLATNA

			136	SES	Galați	0,28	PAJIȘTI
			199	SES	Galați	8,46	PAJIȘTI
			202	SES	Galați	0,24	PAJIȘTI
			203	SES	Galați	1,87	PAJIȘTI
			204	SES	Galați	8,53	PAJIȘTI
			205	SES	Galați	1,27	PAJIȘTI
			206	SES	Galați	0,36	PAJIȘTI
			207	SES	Galați	3,56	PAJIȘTI
			208	SES	Galați	2,46	PAJIȘTI
			209	SES	Galați	2,82	PAJIȘTI
			210	SES	Galați	3,97	PAJIȘTI
			211	SES	Galați	3,75	PAJIȘTI
			212	SES	Galați	0,75	PAJIȘTI
			213	SES	Galați	2,31	PAJIȘTI
			214	SES	Galați	2,59	PAJIȘTI
			30.	TRUP XXX	213,88	215	SES
216	SES	Galați				3,60	PAJIȘTI
137	SES	Galați				4,83	PAJIȘTI
138	SES	Galați				0,99	PAJIȘTI
139	SES	Galați				17,01	PAJIȘTI
140	SES	Galați				5,12	PAJIȘTI
141	SES	Galați				7,11	PAJIȘTI
142	SES	Galați				12,52	PAJIȘTI
143	SES	Galați				41,02	PAJIȘTI
144	SES	Galați				2,18	PAJIȘTI
145	FETIE	Galați				85,16	PAJIȘTI
172	SES	Galați				1,70	PAJIȘTI
173	SES	Galați				11,43	PAJIȘTI
174	SES	Galați				11,66	PAJIȘTI
175	SES	Galați				9,98	PAJIȘTI
31.	TRUP XXXI	211,22				176	SES
			200	SES	Galați	0,50	PAJIȘTI
			201	SES	Galați	0,42	PAJIȘTI
			146	FETIE	Galați	181,72	PAJIȘTI
			147	FETIE	Galați	1,66	PAJIȘTI
			148	DEALUL BULBUC	Galați	27,22	PAJIȘTI
32	TRUP XXXII	251,00	149	DEALUL BULBUC	Galați	0,62	PAJIȘTI
			150	PURCARET	Pătrângenii	23,54	PAJIȘTI
			151	SACATURA	Pătrângenii	6,81	PAJIȘTI
			152	LASCIORI	Pătrângenii	3,38	PAJIȘTI
			153	LASCIORI	Pătrângenii	136,06	PAJIȘTI
			154	LASCIORI	Pătrângenii	0,47	PAJIȘTI
			155	ARSURI	Pătrângenii	3,81	PAJIȘTI

Amenajamentul Pastoral pentru Pajiștile din Orașul ZLATNA

			156	ARSURI	Pătrângenii	25,32	PAJIȘTI
			157	ARSURI	Pătrângenii	5,66	PAJIȘTI
			158	ARSURI	Pătrângenii	5,26	PAJIȘTI
			159	ARSURI	Pătrângenii	1,23	PAJIȘTI
			160	ARSURI	Pătrângenii	1,03	PAJIȘTI
			161	ARSURI	Pătrângenii	2,72	PAJIȘTI
			162	ARSURI	Pătrângenii	0,54	PAJIȘTI
			163	ZAPODE	Pătrângenii	2,42	PAJIȘTI
			164	BERC	Pătrângenii	11,22	PAJIȘTI
			188	ZAPODE	Pătrângenii	2,57	PAJIȘTI
			189	ZAPODE	Pătrângenii	9,63	PAJIȘTI
			190	MAGURELE	Pătrângenii	3,64	PAJIȘTI
			191	MAGURELE	Pătrângenii	5,25	PAJIȘTI
			192	MAGURELE	Pătrângenii	0,44	PAJIȘTI
			33.	TRUP XXXIII	257,15	165	BERC
166	BERC	Pătrângenii				24,26	PAJIȘTI
167	BERC	Pătrângenii				9,29	PAJIȘTI
168	BERC	Pătrângenii				1,33	PAJIȘTI
169	BERC	Pătrângenii				2,51	PAJIȘTI
170	PIATRA LUI LAZAR	Valea Mică				8,32	PAJIȘTI
171	PIATRA LUI LAZAR	Valea Mică				7,44	PAJIȘTI
177	PIATRA LUI LAZAR	Valea Mică				5,81	PAJIȘTI
178	PIATRA LUI LAZAR	Valea Mică				4,55	PAJIȘTI
179	PIATRA LUI LAZAR	Valea Mica				21,56	PAJIȘTI
180	BERC	Pătrângenii				5,93	PAJIȘTI
181	BERC	Pătrângenii				2,16	PAJIȘTI
182	BERC	Pătrângenii				1,60	PAJIȘTI
183	BERC	Pătrângenii				22,45	PAJIȘTI
184	BERC	Pătrângenii				1,43	PAJIȘTI
185	BERC	Pătrângenii				11,45	PAJIȘTI
186	BERC	Pătrângenii				4,51	PAJIȘTI
187	BERC	Pătrângenii				15,34	PAJIȘTI
196	BERC	Pătrângenii				6,04	PAJIȘTI
197	PIATRA LUI LAZAR	Valea Mică				34,74	PAJIȘTI
198	PIATRA LUI LAZAR	Valea Mică	0,44	PAJIȘTI			
			217	PIATRA LUI LAZAR	Valea Mică	2,52	PAJIȘTI
			218	PIATRA LUI LAZAR	Valea Mică	0,83	PAJIȘTI
			219	PIATRA LUI LAZAR	Valea Mică	2,52	PAJIȘTI

Amenajamentul Pastoral pentru Pajiștile din Orașul ZLATNA

			220	PIATRA LUI LAZAR	Valea Mică	2,56	PAJIȘTI			
			221	PIATRA LUI LAZAR	Valea Mică	0,31	PAJIȘTI			
			222	PIATRA LUI LAZAR	Valea Mică	0,24	PAJIȘTI			
			223	PIATRA LUI LAZAR	Valea Mică	2,26	PAJIȘTI			
			224	PIATRA LUI LAZAR	Valea Mică	16,46	PAJIȘTI			
			225	PIATRA LUI LAZAR	Valea Mică	0,96	PAJIȘTI			
			226	PIATRA LUI LAZAR	Valea Mică	1,64	PAJIȘTI			
			227	BERC	Pătrângenii	17,37	PAJIȘTI			
			228	BERC	Pătrângenii	3,70	PAJIȘTI			
			229	BERC	Pătrângenii	4,29	PAJIȘTI			
			230	BERC	Pătrângenii	0,56	PAJIȘTI			
			231	BERC	Pătrângenii	0,31	PAJIȘTI			
			232	BERC	Pătrângenii	0,64	PAJIȘTI			
			34.	TRUP XXXIV	189,64	193	FURILOR	Pătrângenii	2,94	PAJIȘTI
						194	FURILOR	Pătrângenii	1,27	PAJIȘTI
						195	FURILOR	Pătrângenii	9,84	PAJIȘTI
						233	BERC	Pătrângenii	1,57	PAJIȘTI
						234	FURILOR	Pătrângenii	2,20	PAJIȘTI
						235	FURILOR	Pătrângenii	1,90	PAJIȘTI
						236	FURILOR	Pătrângenii	0,34	PAJIȘTI
						237	JIDOVU	Pătrângenii	20,02	PAJIȘTI
						238	JIDOVU	Pătrângenii	3,09	PAJIȘTI
						239	JIDOVU	Pătrângenii	4,81	PAJIȘTI
						240	JIDOVU	Pătrângenii	1,35	PAJIȘTI
						241	FURILOR	Pătrângenii	2,63	PAJIȘTI
						35	TRUP	203,85	242	BERC
			243	BERC	Pătrângenii				17,04	PAJIȘTI
244	BERC	Pătrângenii	13,84	PAJIȘTI						
245	BERC	Pătrângenii	0,30	PAJIȘTI						
246	BERC	Pătrângenii	0,24	PAJIȘTI						
247	BERC	Pătrângenii	4,65	PAJIȘTI						
248	BERC	Pătrângenii	0,58	PAJIȘTI						
249	BERC	Pătrângenii	8,06	PAJIȘTI						
250	BERC	Pătrângenii	6,99	PAJIȘTI						
251	BERC	Pătrângenii	9,12	PAJIȘTI						
252	BERC	Pătrângenii	6,84	PAJIȘTI						
253	BERC	Pătrângenii	1,12	PAJIȘTI						
254	BERC	Pătrângenii	1,68	PAJIȘTI						
255	DUMBRAVITA	Zlatna	65,53	PAJIȘTI						
			277	VF, ROSU	Zlatna	5,56	PAJIȘTI			

Amenajamentul Pastoral pentru Pajiștile din Orașul ZLATNA

36.	XXXV		278	VF, ROSU	Zlatna	1,25	PAJIȘTI	
			279	VF, ROSU	Zlatna	0,52	PAJIȘTI	
			280	VF, ROSU	Zlatna	3,40	PAJIȘTI	
			281	DUMBRAVITA	Zlatna	0,89	PAJIȘTI	
			282	DUMBRAVITA	Zlatna	130,92	PAJIȘTI	
			283	OPRESTI	Zlatna	13,43	PAJIȘTI	
			284	OPRESTI	Zlatna	26,79	PAJIȘTI	
			285	OPRESTI	Zlatna	12,03	PAJIȘTI	
			286	OPRESTI	Zlatna	1,60	PAJIȘTI	
			287	OPRESTI	Zlatna	0,34	PAJIȘTI	
			319	DUMBRAVITA	Zlatna	0,49	PAJIȘTI	
			320	DUMBRAVITA	Zlatna	1,20	PAJIȘTI	
				321	VF, ROSU	Zlatna	0,78	PAJIȘTI
				322	VF, ROSU	Zlatna	0,91	PAJIȘTI
				323	VF, ROSU	Zlatna	2,85	PAJIȘTI
				333	VF, ROSU	Zlatna	0,89	PAJIȘTI
		TRUP XXXVI	191,17	288	MAGURA LUPULUI	Zlatna	5,43	PAJIȘTI
				289	MAGURA LUPULUI	Zlatna	36,56	PAJIȘTI
				290	MAGURA LUPULUI	Zlatna	31,23	PAJIȘTI
				291	VF, PLAI	Zlatna	12,37	PAJIȘTI
				292	VF, PLAI	Zlatna	1,64	PAJIȘTI
				293	VF, PLAI	Zlatna	4,93	PAJIȘTI
				294	VF, PLAI	Zlatna	11,91	PAJIȘTI
				295	VF, PLAI	Zlatna	4,40	PAJIȘTI
				296	VF, PLAI	Zlatna	1,91	PAJIȘTI
				297	VF, PLAI	Zlatna	6,98	PAJIȘTI
				298	FETE	Zlatna	26,75	PAJIȘTI
				299	FETE	Zlatna	1,65	PAJIȘTI
				300	FETE	Zlatna	6,26	PAJIȘTI
				303	LASCIORI	Zlatna	1,56	PAJIȘTI
				304	LASCIORI	Zlatna	3,87	PAJIȘTI
				305	V, MARE	Zlatna	2,56	PAJIȘTI
				306	V, MARE	Zlatna	2,02	PAJIȘTI
				307	V, MARE	Zlatna	0,88	PAJIȘTI
				308	V, MARE	Zlatna	1,73	PAJIȘTI
				309	LASCIORI	Zlatna	0,39	PAJIȘTI
	310			LASCIORI	Zlatna	10,49	PAJIȘTI	
	311			LASCIORI	Zlatna	3,40	PAJIȘTI	
	312			LASCIORI	Zlatna	1,08	PAJIȘTI	
	313			LASCIORI	Zlatna	1,90	PAJIȘTI	
	314	V, MARE	Zlatna	1,19	PAJIȘTI			
	315	V, MARE	Zlatna	1,91	PAJIȘTI			
	316	V, MARE	Zlatna	4,57	PAJIȘTI			

Amenajamentul Pastoral pentru Pajiștile din Orașul ZLATNA

37.	TRUP XXXVII	224,16	317	V, MARE	Zlatna	1,18	PAJIȘTI			
			318	V, MARE	Zlatna	0,42	PAJIȘTI			
			301	FETE	Zlatna	4,89	PAJIȘTI			
			302	FETE	Zlatna	2,74	PAJIȘTI			
			353	COASTE	Zlatna	1,17	PAJIȘTI			
			354	PLOPTISU	Zlatna	63,00	PAJIȘTI			
			355	PLOPTISU	Zlatna	2,92	PAJIȘTI			
			356	PLOPTISU	Zlatna	0,80	PAJIȘTI			
			357	PLOPTISU	Zlatna	62,50	PAJIȘTI			
			358	SMIDA	Zlatna	1,25	PAJIȘTI			
			359	SMIDA	Zlatna	38,73	PAJIȘTI			
			360	DEALUL ROATEI	Trâmpoiele	25,49	PAJIȘTI			
			368	COASTE	Trâmpoiele	1,32	PAJIȘTI			
			369	COASTE	Trâmpoiele	1,55	PAJIȘTI			
			370	COASTE	Trâmpoiele	1,89	PAJIȘTI			
			371	COASTE	Trâmpoiele	4,04	PAJIȘTI			
			372	COASTE	Trâmpoiele	2,11	PAJIȘTI			
			373	COASTE	Trâmpoiele	9,76	PAJIȘTI			
			38.	TRUP XXXVIII	80,00	361	DEALUL ROATEI	Trâmpoiele	1,82	PAJIȘTI
						362	DEALUL ROATEI	Trâmpoiele	8,15	PAJIȘTI
363	DEALUL ROATEI	Trâmpoiele				8,66	PAJIȘTI			
364	DEALUL ROATEI	Trâmpoiele				31,69	PAJIȘTI			
365	DEALUL ROATEI	Trâmpoiele				2,72	PAJIȘTI			
366	DEALUL ROATEI	Trâmpoiele				13,52	PAJIȘTI			
				367	BLORIA	Trâmpoiele	4,16	PAJIȘTI		
				414	COASTE	Trâmpoiele	1,88	PAJIȘTI		
				415	COASTE	Trâmpoiele	0,30	PAJIȘTI		
				416	COASTE	Trâmpoiele	1,02	PAJIȘTI		
				417	COASTE	Trâmpoiele	0,26	PAJIȘTI		
				418	COASTE	Trâmpoiele	0,60	PAJIȘTI		
				420	COASTE	Trâmpoiele	1,04	PAJIȘTI		
				421	COASTE	Trâmpoiele	1,67	PAJIȘTI		
				422	COASTE	Trâmpoiele	1,01	PAJIȘTI		
				423	COASTE	Trâmpoiele	0,88	PAJIȘTI		
				424	COASTE	Trâmpoiele	0,62	PAJIȘTI		
				39.	TRUP XXXIX	84,75	419	COASTE	Trâmpoiele	4,49
425	COASTE	Trâmpoiele	0,45				PAJIȘTI			
426	COASTE	Trâmpoiele	0,75				PAJIȘTI			
427	COASTE	Trâmpoiele	0,52				PAJIȘTI			
428	COASTE	Trâmpoiele	1,22				PAJIȘTI			

Amenajamentul Pastoral pentru Pajiștile din Orașul ZLATNA

			429	COASTE	Trâmpoiele	1,10	PAJIȘTI
			430	COASTE	Trâmpoiele	3,47	PAJIȘTI
			431	COASTE	Trâmpoiele	10,78	PAJIȘTI
			432	COASTE	Trâmpoiele	1,17	PAJIȘTI
			433	COASTE	Trâmpoiele	3,44	PAJIȘTI
			434	COASTE	Trâmpoiele	8,59	PAJIȘTI
			435	COASTE	Trâmpoiele	5,29	PAJIȘTI
			438	TURNU	Trâmpoiele	0,76	PAJIȘTI
			443	POIANA	Trâmpoiele	1,50	PAJIȘTI
			444	TURNU	Trâmpoiele	2,87	PAJIȘTI
	445	TURNU	Trâmpoiele	3,24	PAJIȘTI		
	446	TURNU	Trâmpoiele	2,91	PAJIȘTI		
	447	COASTE	Trâmpoiele	8,26	PAJIȘTI		
	448	COASTE	Trâmpoiele	1,15	PAJIȘTI		
	449	COASTE	Trâmpoiele	3,59	PAJIȘTI		
	450	COASTE	Trâmpoiele	1,69	PAJIȘTI		
	451	COASTE	Trâmpoiele	2,28	PAJIȘTI		
	452	COASTE	Trâmpoiele	0,68	PAJIȘTI		
	453	COASTE	Trâmpoiele	0,55	PAJIȘTI		
	454	COASTE	Trâmpoiele	0,96	PAJIȘTI		
553	POIANA	Trâmpoiele	13,04	PAJIȘTI			
40.	TRUP XL	217,69	436	TURNU	Trâmpoiele	1,81	PAJIȘTI
			437	TURNU	Trâmpoiele	1,94	PAJIȘTI
			439	TURNU	Trâmpoiele	53,21	PAJIȘTI
			440	BABA	Trâmpoiele	2,09	PAJIȘTI
			441	BABA	Trâmpoiele	8,48	PAJIȘTI
			442	BABA	Trâmpoiele	1,30	PAJIȘTI
			554	POIANA	Trâmpoiele	107,65	PAJIȘTI
			555	BABA	Trâmpoiele	4,47	PAJIȘTI
			556	BABA	Trâmpoiele	20,58	PAJIȘTI
			557	BABA	Trâmpoiele	7,50	PAJIȘTI
			558	BABA	Trâmpoiele	2,21	PAJIȘTI
			559	AOASU HOHOII	Trâmpoiele	6,45	PAJIȘTI
41.	TRUP XLI	175,83	552	DOSU - BABUIA	Izvorul Ampoiului	3,47	PAJIȘTI
			560	RUPTURI	Izvorul Ampoiului	37,31	PAJIȘTI
			561	RUPTURI	Izvorul Ampoiului	10,59	PAJIȘTI
			562	RUPTURI	Izvorul Ampoiului	10,37	PAJIȘTI
	563	RUPTURI	Izvorul Ampoiului	7,19	PAJIȘTI		
	564	RUPTURI	Izvorul Ampoiului	2,15	PAJIȘTI		
	565	DOSU - BABUIA	Izvorul Ampoiului	73,82	PAJIȘTI		
	566	DOSU - BABUIA	Izvorul Ampoiului	4,71	PAJIȘTI		
	567	FANTANELE	Izvorul Ampoiului	1,58	PAJIȘTI		

Amenajamentul Pastoral pentru Pajiștile din Orașul ZLATNA

			568	DOSU - BABUIA	Izvorul Ampoiului	1,36	PAJIȘTI	
			610	RUPTURI	Izvorul Ampoiului	16,61	PAJIȘTI	
			612	RUPTURI	Izvorul Ampoiului	6,67	PAJIȘTI	
42.	TRUP XLII	132,92	455	COASTE	Izvorul Ampoiului	1,09	PAJIȘTI	
			456	COASTE	Izvorul Ampoiului	12,31	PAJIȘTI	
			457	COASTE	Izvorul Ampoiului	0,54	PAJIȘTI	
			458	COASTE	Izvorul Ampoiului	0,64	PAJIȘTI	
			477	COASTE	Izvorul Ampoiului	0,34	PAJIȘTI	
			478	COASTE	Izvorul Ampoiului	1,97	PAJIȘTI	
			479	COASTE	Izvorul Ampoiului	2,03	PAJIȘTI	
			480	DOSU - BABUIA	Izvorul Ampoiului	2,03	PAJIȘTI	
			481	FANTANELE	Izvorul Ampoiului	3,63	PAJIȘTI	
			482	FANTANELE	Izvorul Ampoiului	5,55	PAJIȘTI	
				483	FANTANELE	Izvorul Ampoiului	17,45	PAJIȘTI
				484	FANTANELE	Izvorul Ampoiului	19,77	PAJIȘTI
				551	COASTE	Izvorul Ampoiului	16,86	PAJIȘTI
				569	DOSU - BABUIA	Izvorul Ampoiului	48,71	PAJIȘTI
TOTAL		7357,52				7357,52		

**PRIMAR,
SILVIU PONORAN**

**SECRETAR,
ZAVRAGIU ADINA**

**ÎNTOCMIT,
PLĂVIȚU ION**

1.2 Gospodărirea anterioară a pajiștilor din amenajament

Pășunatul s-a efectuat sub formă organizată, fiind admise, numai cirezi și turme organizate. Orice altă formă de deținere a animalelor se consideră pășunat clandenstin.

Terenurile evidențiate în Anexa 1.2. aparținând domeniului public al Orașului ZLATNA, aflate în administrarea Consiliului Local și privat au fost folosite pentru pășunatul animalelor, în scopul asigurării unui pășunat rațional pe tot parcursul anului, stabilindu-se efectivele de animale pe fiecare lot în parte.

Lucrările de întreținere a pajiștilor și a utilităților zoopastorale au fost efectuate de către crescătorii de animale care le folosesc. Lucrările de întreținere a suprafețelor de pajiști efectuate înaintea începerii pășunatului, în timpul pășunatului cât și după încheierea sezonului de pășunat au fost: curățirea terenului de resturi vegetale, defrișarea speciilor lemnoase nevalorose, combaterea mușuroaielor vegetale și animale, combaterea buruienilor nefolositoare, lucrări de supraînsămânțare, fertilizare cu îngrășăminte organice și îngrășăminte chimice.

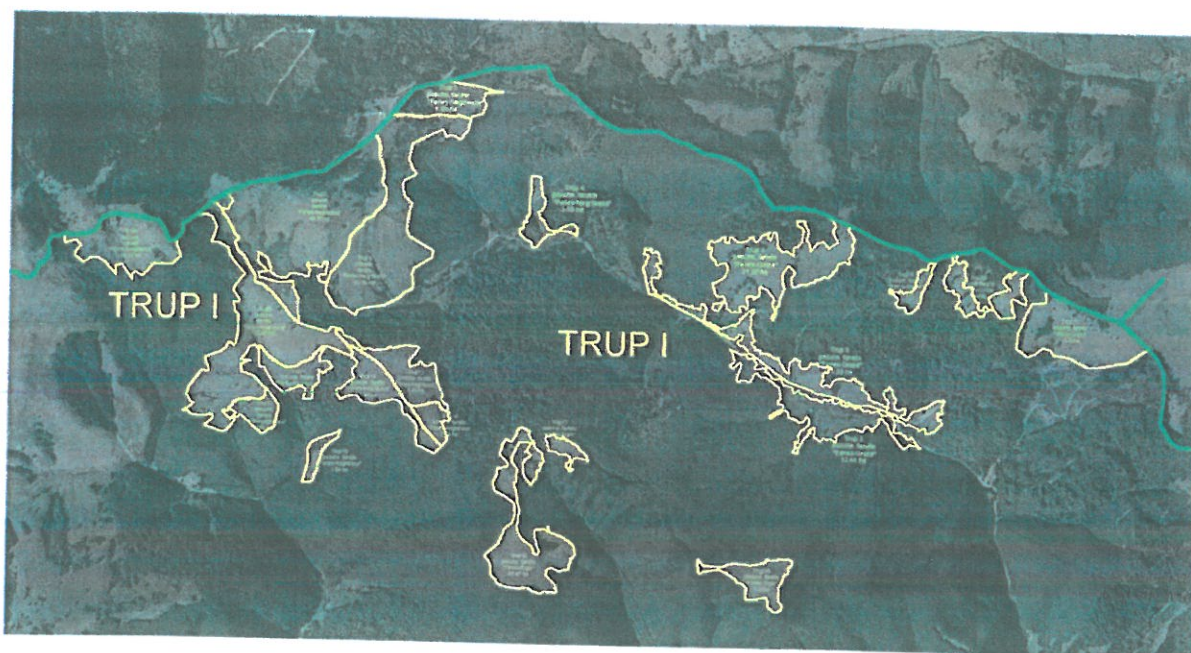
Pe suprafețele din Anexa.1.2 nu au mai fost întocmite amenajamente pastorale, și ele sunt utilizate ca și pășunate și pentru cosit. Pășunile prezintă mușuroaie, cioate, vegetație lemnoasă, unele chiar parțial împădurite necesitând lucrări agrofitehnice.

CAPITOLUL II

ORGANIZAREA TERITORIULUI

2.1 Amplasarea teritorială a trupurilor de pajiște. Vecinii și hotarele pajiștii

Planurile care au stat la baza lucrărilor de identificare și determinare din punct de vedere topografic a pajiștilor sunt planuri aerofotogrammetrice la scara 1: 5000 și 1 : 10000, foi volante, planuri și hărți topografice și cadastrale existente la Primăria localității ZLATNA. Vecinătățile și limitele fiecărui corp de pajiște sunt prezentate mai jos:



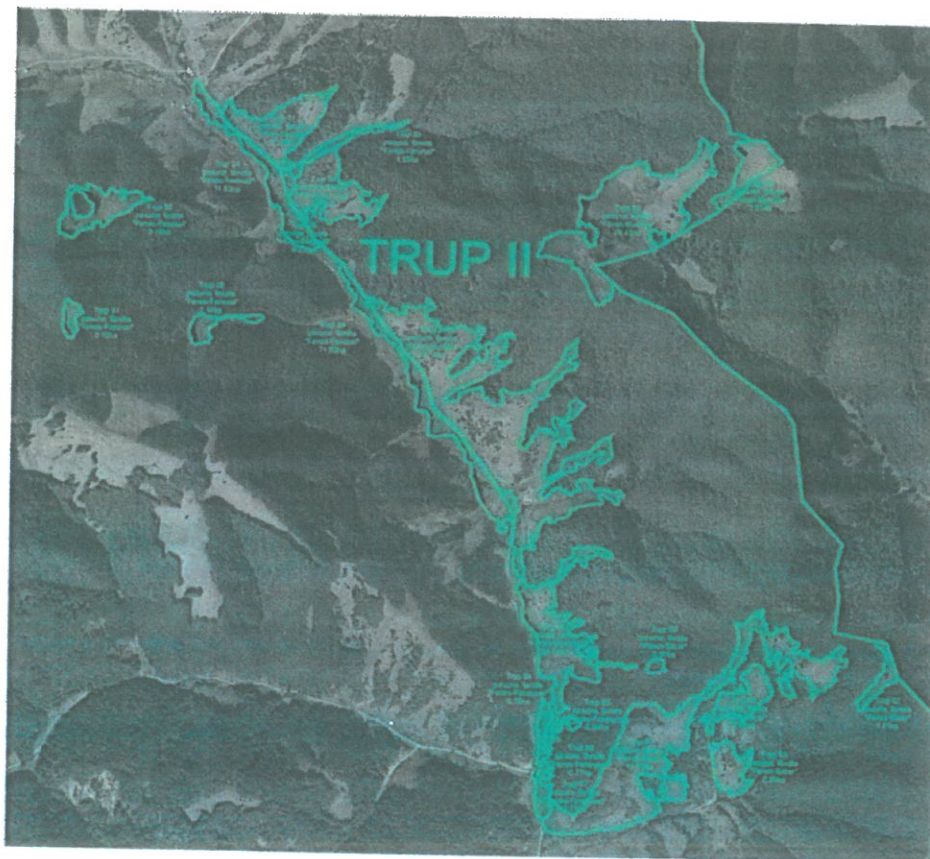
1.TRUP NR.I – SUBTRUP 1 - 21- FENEȘ- GROZA , FENEȘ- NEGRILEASA, FENEȘ -BIGLA

Suprafața : **264,65 Ha pajiști**

- situat in extravilanul localitatii FENES- ZLATNA si are urmatoorii vecini:
 - la Nord – UAT MOGOȘ
 - la Est – PĂDURE
 - la Sud – PĂDURE
 - la Vest – PĂDURE

-TRUP NR.I - SUBTRUP 1 - 21 - FENEȘ- GROZA , FENEȘ- NEGRILEASA, FENEȘ -BIGLA , cuprinde persoane fizice și juridice- ce dețin pajiști conform tabelului anexat la Capitolul Anexe.

Amenajamentul Pastoral pentru Pajiștile din Orașul ZLATNA



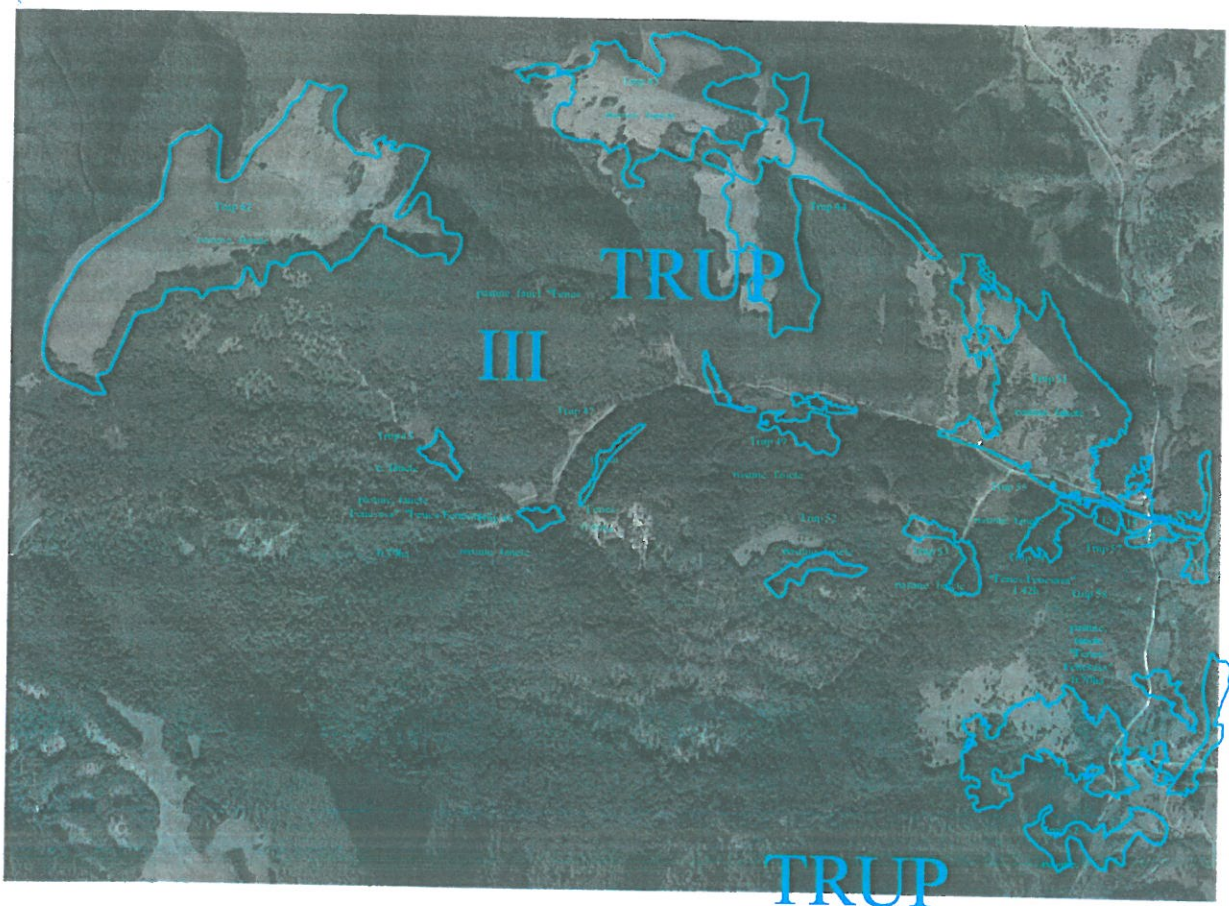
2. TRUP NR.II – SUBTRUP 22- 41 , SUBTRUP 59- 67 -FENEȘ- BEUTA , FENEȘ- FENEȘEL , FENEȘ- MUNTELE , FENEȘ- BILCER, FENEȘ- FENEȘASA

Suprafața : 259,74 Ha pajiști

- situat in extravilanul localitatii FENEȘ- ZLATNA si are urmatorii vecini:
 - la Nord – VALEA FENEȘELULUI, PĂDURE
 - la Est – PĂDURE
 - la Sud – VALEA BILCERULUI
 - la Vest – VALEA FENEȘULUI, PĂDURE

TRUP NR.II - SUBTRUP 22- 41 , SUBTRUP 59- 67 -FENEȘ- BEUTA , FENEȘ- FENEȘEL , FENEȘ- MUNTELE , FENEȘ- BILCER, FENEȘ- FENEȘASA, cuprinde persoane fizice și juridice- ce dețin pajiști conform tabelului anexat la Capitolul Anexe.

Amenajamentul Pastoral pentru Pajiștile din Orașul ZLATNA



3. TRUP NR.III – SUBTRUP 42- 58 , SUBTRUP 79- 82 -FENEȘ- PARINGINOASA , FENEȘ- RAFA , FENEȘ- FENEȘASA

Suprafața : 125,71 Ha pajiști

- situat in extravilanul localitatii FENES- ZLATNA si are urmatorii vecini:
 - la Nord – PĂDURE
 - la Est – PĂDURE, VALEA FENEȘULUI
 - la Sud – PĂDURE
 - la Vest – PĂDURE

TRUP NR. III - SUBTRUP 42- 58 , SUBTRUP 79- 82 -FENEȘ- PARINGINOASA , FENEȘ- RAFA , FENEȘ- FENEȘASA, cuprinde persoane fizice și juridice- ce dețin pajiști conform tabelului anexat la Capitolul Anexe.

Amenajamentul Pastoral pentru Pajiștile din Orașul ZLATNA



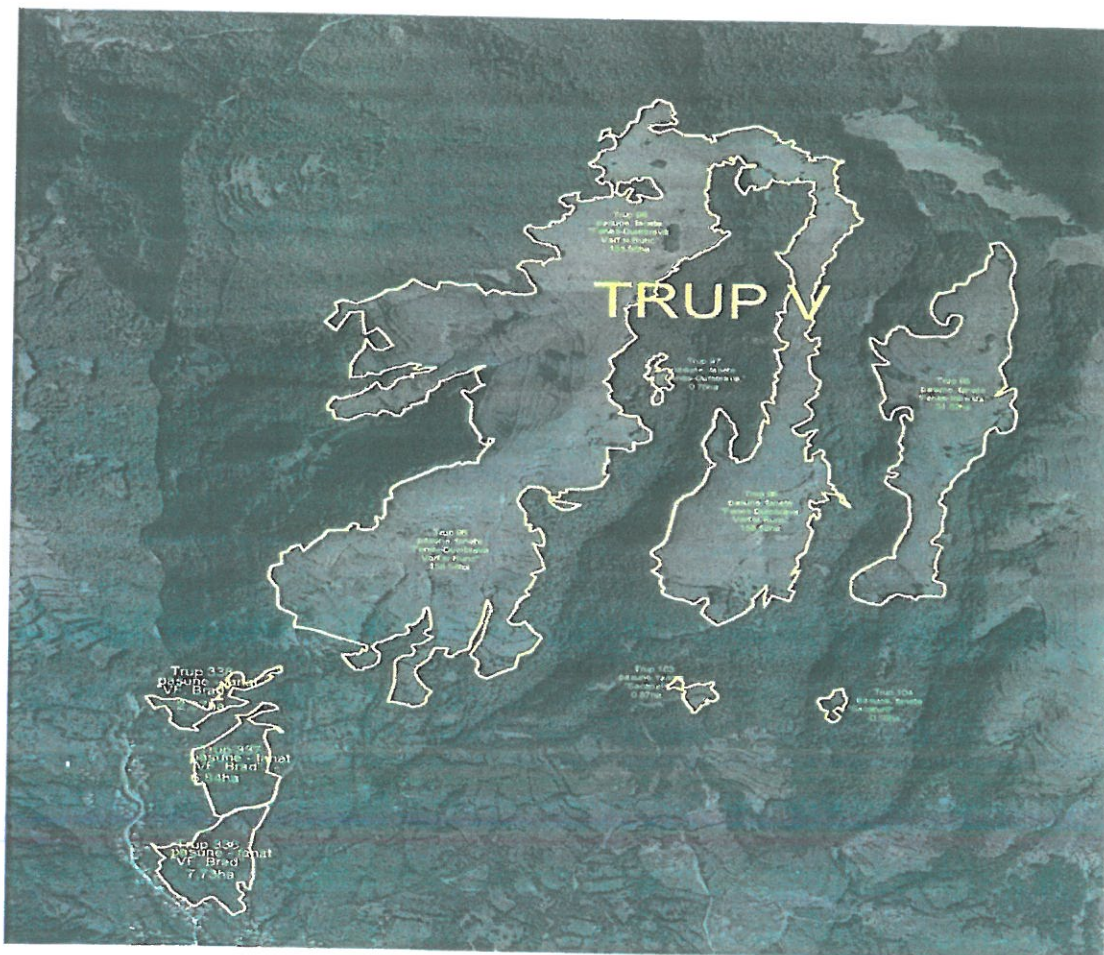
4. TRUP NR.IV – SUBTRUP 68- 78 , SUBTRUP 83- 87 -FENEȘ- BILCER , FENEȘ- MĂGURA , FENEȘ- CIRU , FENEȘ- CORABIA , FENEȘ-LUNCA , FENEȘ- SUB PIATRA

Suprafața : 140,02 Ha pajiști

- situat in extravilanul localitatii FENES- ZLATNA si are urmatorii vecini:
- la Nord – VALEA BILCERULUI
- la Est – PĂDURE, UAT METEȘ
- la Sud – PĂDURE
- la Vest – VALEA FENEȘULUI, PĂDURE

TRUP NR.IV – SUBTRUP 68- 78 , SUBTRUP 83- 87 -FENEȘ- BILCER , FENEȘ- MĂGURA , FENEȘ- CIRU , FENEȘ- CORABIA , FENEȘ-LUNCA , FENEȘ- SUB PIATRA, cuprinde persoane fizice și juridice- ce dețin pajiști conform tabelului anexat la Capitolul Anexe.

Amenajamentul Pastoral pentru Pajiștile din Orașul ZLATNA




5. TRUP NR. V – SUBTRUP 96- 98 , SUBTRUP 103- 104, SUBTRUP 336- 338-FENEȘ- DUMBRAVA, VÎRF , FENEȘ- DUMBRAVA , FENEȘ- SĂCĂTURI , FENEȘ- VF. BRAD ,

Suprafața : 209,25 Ha pajiști

- situat in extravilanul localitatii FENES- ZLATNA si are urmatorii vecini:
 - la Nord – PĂDURE
 - la Est – PĂDURE ,
 - la Sud – PĂDURE , SAT FENEȘ
 - la Vest – PĂDURE, SAT FENEȘ

TRUP NR. V – SUBTRUP 96- 98 , SUBTRUP 103- 104, SUBTRUP 336- 338-FENEȘ- DUMBRAVA, VÎRF , FENEȘ- DUMBRAVA , FENEȘ- SĂCĂTURI , FENEȘ- VF. BRAD cuprinde persoane fizice și juridice- ce dețin pajiști conform tabelului anexat la Capitolul Anexe.

Amenajamentul Pastoral pentru Pajiștile din Orașul ZLATNA



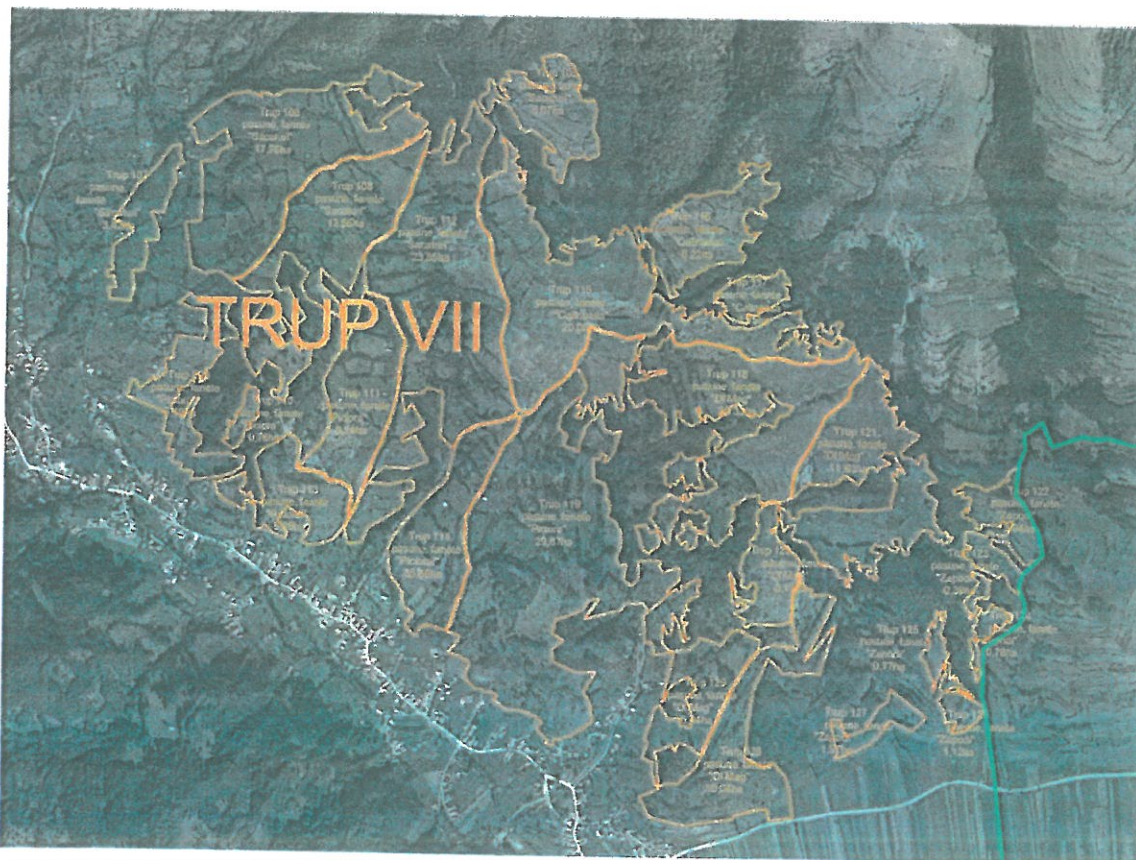
6. TRUP NR. VI – SUBTRUP 99- 102 , -FENEȘ- VÎRF , SCĂRIȘORI , POIANA URECHII , CUCULEU

Suprafața : **184,15 Ha** pajiști

- situat in extravilanul localitatii FENES- ZLATNA si are urmatorii vecini:
- la Nord – PĂDURE
- la Est – PĂDURE
- la Sud – PĂDURE
- la Vest – PĂDURE

TRUP NR. VI – SUBTRUP 99- 102 , -FENEȘ- VÎRF , SCĂRIȘORI , POIANA URECHII , CUCULEU , cuprinde persoane fizice și juridice- ce dețin pajiști conform tabelului anexat la Capitolul Anexe.

Amenajamentul Pastoral pentru Pajiștile din Orașul ZLATNA



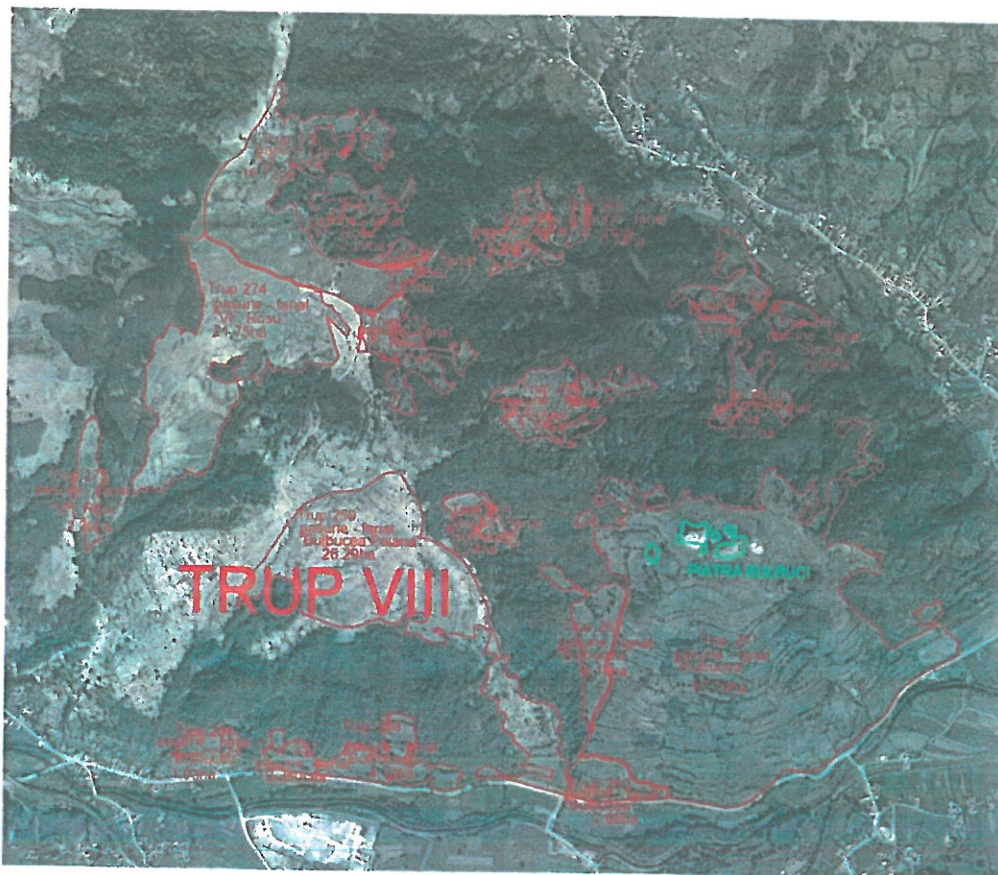
7. TRUP NR. VII – SUBTRUP 105 - 129 , - SĂCĂTURI , PICIOARA , DEAL MAG ,ZĂPODIE ,

Suprafața : 210,18 Ha pajiști

- situat in extravilanul localitatii FENES- ZLATNA si are urmatorii vecini:
 - la Nord – PĂDURE
 - la Est – EST PĂDURE, UAT METEȘ
 - la Sud – SAT FENEȘ
 - la Vest – SAT FENEȘ

TRUP NR. VII – SUBTRUP 105 - 129 , - SĂCĂTURI , PICIOARA , DEAL MAG ,ZĂPODIE , cuprinde persoane fizice și juridice- ce dețin pajiști conform tabelului anexat la Capitolul Anexe.

Amenajamentul Pastoral pentru Pajiștile din Orașul ZLATNA



8. TRUP NR. VIII – SUBTRUP 256 - 275 , - BULBUCEA , STROILA, VÂRFU ROȘU,

Suprafața : 172,43 Ha pajiști

- situat în extravilanul localității GALATI , FENEȘ , PĂTRÂNGENI -ZLATNA și are următorii vecini:

la Nord – PĂDURE, SAT FENEȘ

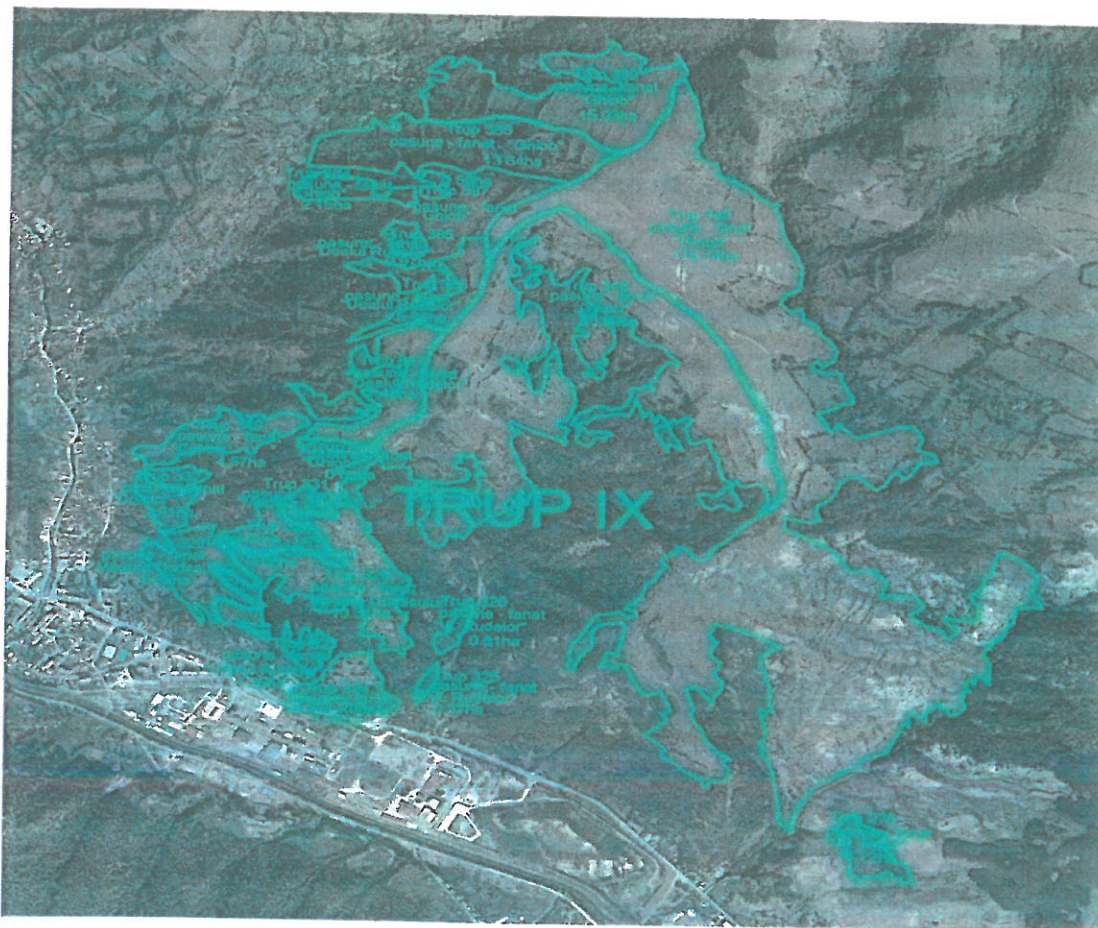
la Est – PĂDURE

la Sud – DN 14 , SAT PĂTRÂNGENI

la Vest – SAT FENEȘ, PĂDURE

TRUP NR. VIII – SUBTRUP 256 - 275 - BULBUCEA , STROILA, VÂRFU ROȘU , cuprinde persoane fizice și juridice - ce dețin pajiști conform tabelului anexat la Capitolul Anexe

Amenajamentul Pastoral pentru Pajiștile din Orașul ZLATNA




9. TRUP NR. IX – SUBTRUP 276 , SUBTRUP 324 - 332 , SUBTRUP 345 - 349 , SUBTRUP 384- 389 - VÂRFU ROSU, DEALUL RUDELOR , GHIOB ,

Suprafața : 269,76 Ha pajiști

- situat in extravilanul localitatii ZLATNA si are urmatorii vecini:
 - la Nord – PĂDURE, STR. DOINEI
 - la Est – PĂDURE ,
 - la Sud – ORAS ZLATNA , PĂDURE
 - la Vest – ORAS ZLATNA

TRUP NR. IX – SUBTRUP 276 , SUBTRUP 324 - 332 , SUBTRUP 345 - 349 , SUBTRUP 384- 389 - VÂRFU ROSU, DEALUL RUDELOR , GHIOB , cuprinde persoane fizice și juridice- ce dețin pajiști conform tabelului anexat la Capitolul Anexe

Amenajamentul Pastoral pentru Pajiștile din Orașul ZLATNA



10. TRUP NR. X – SUBTRUP 334-344 , SUBTRUP 586 , SUBTRUP 546-550 - JGHEAB, UNGHIURI , FRUNTI , BRAZDITA , DEAL PAUL ,STEAURI ,

Suprafața : 203,23 Ha pajiști

- situat in extravilanul localitatii ZLATNA si are urmatorii vecini:
- la Nord – PĂDURE, DRUM
- la Est – SAT FENEȘ, PĂDURE
- la Sud – PĂDURE
- la Vest – VALEA LUI PAUL

TRUP NR. X SUBTRUP 334-344 , SUBTRUP 586 , SUBTRUP 546-550 - JGHEAB, UNGHIURI , FRUNTI , BRAZDITA , DEAL PAUL ,STEAURI , cuprinde persoane fizice și juridice- ce dețin pajiști conform tabelului anexat la Capitolul Anexe.

Amenajamentul Pastoral pentru Pajiștile din Orașul ZLATNA




11. TRUP NR. XI – SUBTRUP 88- 95 , SUBTRUP 533-536 , SUBTRUP 538 - DÎMBĂU, FENEȘ - LAZ, FENEȘ- DUMBRAVA , PLEȘA, SARUNI

Suprafața : 113,89 Ha pajiști

- situat in extravilanul localitatii ZLATNA si are urmatorii vecini:
- la Nord – PĂDURE,
- la Est – ARIE PROTEJATĂ "CHEILE CAPREI", PĂDURE
- la Sud – PĂDURE
- la Vest – PĂDURE

TRUP NR. XI - SUBTRUP 88- 95 , SUBTRUP 533-536 , SUBTRUP 538 - DÎMBĂU, FENEȘ - LAZ, FENEȘ- DUMBRAVA , PLEȘA, SARUNI , cuprinde persoane fizice și juridice- ce dețin pajiști conform tabelului anexat la Capitolul Anexe.

Amenajamentul Pastoral pentru Pajiștile din Orașul ZLATNA



12. TRUP NR. XII – SUBTRUP 532, SUBTRUP 537- DOBRIN , PLESA

Suprafața : 191,34 Ha pajiști

- situat in extravilanul localitatii ZLATNA si are urmatorii vecini:
- la Nord – PĂDURE,
- la Est – PĂDURE
- la Sud – PĂDURE, DRUM
- la Vest – PĂDURE, DRUM

TRUP NR. XII - SUBTRUP 532, SUBTRUP 537- DOBRIN , PLESA , cuprinde persoane fizice și juridice- ce dețin pajiști conform tabelului anexat la Capitolul Anexe.

Amenajamentul Pastoral pentru Pajiștile din Orașul ZLATNA



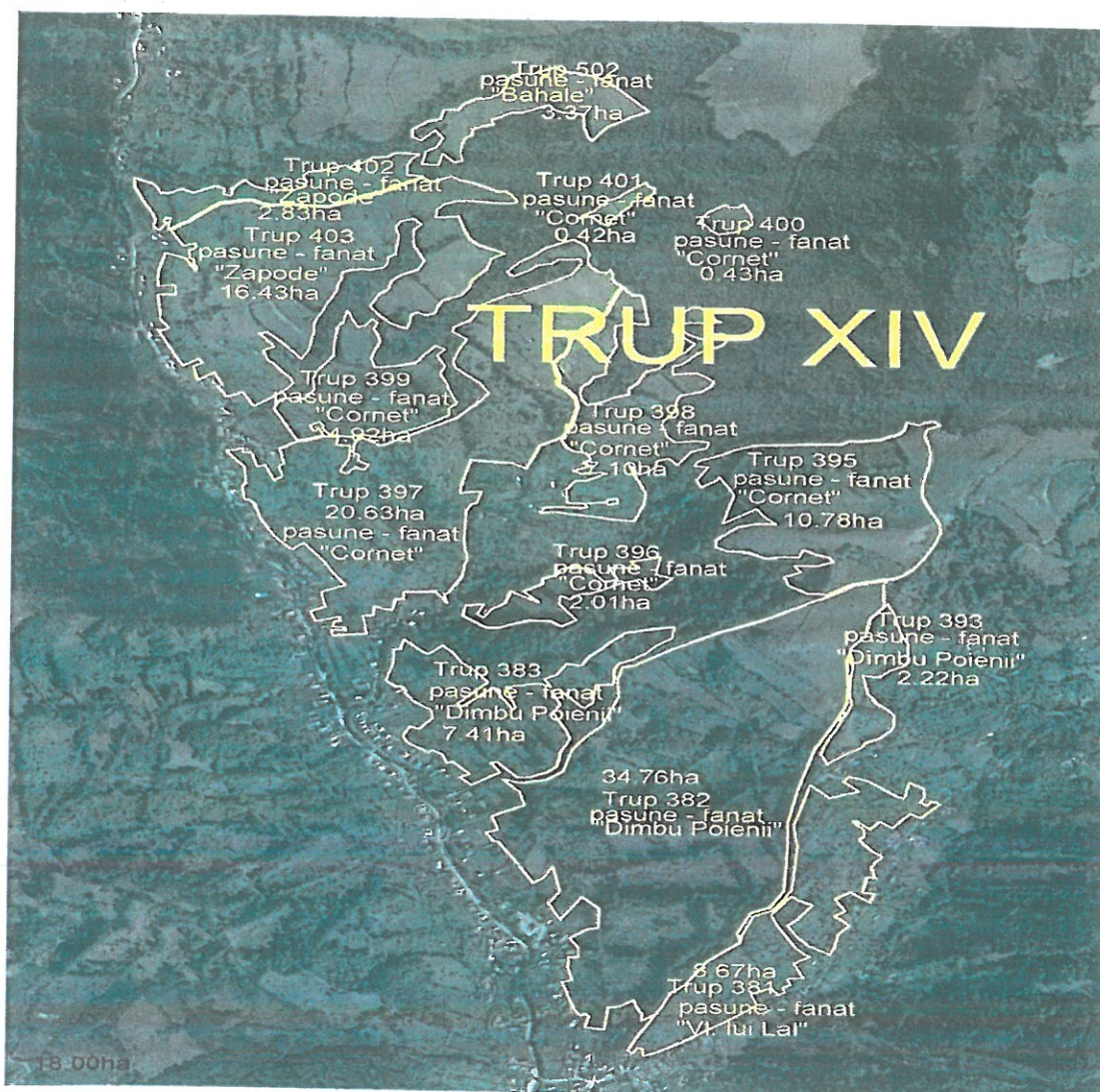
13. TRUP NR. XIII – SUBTRUP 390 -392 , SUBTRUP 394, SUBTRUP 526-531, SUBTRUP 539- 544 - CORNET , COLȚURI ,JIDOVII, SARUNI ,DÎMBU POPII ,PLEȘA, PADEȘ

Suprafața : **177,54 Ha pajiști**

- situat în extravilanul localității ZLATNA și are următorii vecini:
 - la Nord – PĂDURE,
 - la Est – PĂDURE, DRUM
 - la Sud – PĂDURE,
 - la Vest – PĂDURE,

TRUP NR. XIII - SUBTRUP 390 -392 , SUBTRUP 394, SUBTRUP 526-531, SUBTRUP 539- 544 - CORNET , COLȚURI ,JIDOVII, SARUNI ,DÎMBU POPII ,PLEȘA, PADEȘ , cuprinde persoane fizice și juridice ce dețin pajiști conform tabelului anexat la Capitolul Anexe.

Amenajamentul Pastoral pentru Pajiștile din Orașul ZLATNA




14. TRUP NR. XIV – SUBTRUP 381-383 , SUBTRUP 393, SUBTRUP 395-403, SUBTRUP 502 - VALEA LUI LAL , DÎMDU POIENII ,CORNET , ZAPODE , BAHALE

Suprafața : **91,04 Ha pajiști**

- situat în extravilanul localității ZLATNA și are următorii vecini:
 - la Nord – PĂDURE, DRUM
 - la Est – PĂDURE, ORAȘ ZLATNA,
 - la Sud – ORAȘ ZLATNA,
 - la Vest – ORAȘ ZLATNA,

TRUP NR. XIV - SUBTRUP 381-383 , SUBTRUP 393, SUBTRUP 395-403, SUBTRUP 502 - VALEA LUI LAL , DÎMDU POIENII ,CORNET , ZAPODE , BAHALE , cuprinde persoane fizice și juridice - ce dețin pajiști conform tabelului anexat la Capitolul Anexe.

Amenajamentul Pastoral pentru Pajiștile din Orașul ZLATNA



15. TRUP NR. XV – SUBTRUP 501, SUBTRUP 503- 525 , SUBTRUP 545, SUBTRUP 581-582 , SUBTRUP 587, SUBTRUP 761 - BAHALE , PADEȘ , JIDOVII, FAȚA DOMNULUI

Suprafața : **103,95 Ha pajiști**

- situat în extravilanul localității ZLATNA și are următorii vecini:

la Nord – PĂDURE,


la Est – PĂDURE,

la Sud – PĂDURE,

la Vest – SAT VÎLTORI, PĂDURE

TRUP NR. XV - SUBTRUP 501, SUBTRUP 503- 525 , SUBTRUP 545, SUBTRUP 581-582 , SUBTRUP 587, SUBTRUP 761 - BAHALE , PADEȘ , JIDOVII, FAȚA DOMNULUI , cuprinde persoane fizice și juridice- ce dețin pajiști conform tabelului anexat la Capitolul Anexe.

Amenajamentul Pastoral pentru Pajiștile din Orașul ZLATNA




16. TRUP NR. XVI – SUBTRUP 583-585 , SUBTRUP 663- 683, SUBTRUP 756- FAȚA DOMNULUI , PASCAI, PODINĂ, FAȚA TISEI ,VÎLCOI

Suprafața : 128,07 Ha pajiști

- situat in extravilanul localitatii ZLATNA si are urmatorii vecini:
- la Nord – PĂDURE,
- la Est – PĂDURE,
- la Sud – PĂDURE,
- la Vest – PĂDURE

TRUP NR. XVI – SUBTRUP 583-585 , SUBTRUP 663- 683, SUBTRUP 756- FAȚA DOMNULUI , PASCAI, PODINĂ, FAȚA TISEI ,VÎLCOI , cuprinde persoane fizice și juridice- ce dețin pajiști conform tabelului anexat la Capitolul Anexe.

Amenajamentul Pastoral pentru Pajiștile din Orașul ZLATNA




17. TRUP NR. XVII – SUBTRUP 684 , SUBTRUP 757-760 - MOLII , VÎLCOI

Suprafața : 228,95 Ha pajiști

- situat în extravilanul localității ZLATNA și are următorii vecini:
 - la Nord – UAT BUCIUM
 - la Est – PĂDURE,
 - la Sud – PĂDURE,
 - la Vest – PĂDURE, DRUM

TRUP NR. XVII - SUBTRUP 684 , SUBTRUP 757-760 - MOLII , VÎLCOI , cuprinde persoane fizice și juridice- ce dețin pajiști conform tabelului anexat la Capitolul Anexe

Amenajamentul Pastoral pentru Pajiștile din Orașul ZLATNA




18. TRUP NR. XVIII – SUBTRUP 703- 705 , SUBTRUP 741- 755 - VALEA RUZII , VÎLCOI ,

Suprafața : 211,60 Ha pajiști

- situat in extravilanul localitatii ZLATNA si are urmatoorii vecini:
 - la Nord – UAT BUCIUM
 - la Est – PĂDURE,
 - la Sud – PĂDURE,
 - la Vest – PĂDURE,

TRUP NR. XVIII – SUBTRUP 703- 705 , SUBTRUP 741- 755 - VALEA RUZII , VÎLCOI , cuprinde persoane fizice și juridice ce dețin pajiști conform tabelului anexat la Capitolul Anexe.

Amenajamentul Pastoral pentru Pajiștile din Orașul ZLATNA



19. TRUP NR. XIX – SUBTRUP 706 - 740 - VALEA SLATINII , MĂCIUCA , VÎLCOI

Suprafața : **226,94 Ha pajiști**

- situat in extravilanul localitatii , IZVORUL AMPOIULUI , ZLATNA si are următorii vecini:

la Nord – UAT BUCIUM, DRUM

la Est – PĂDURE,

la Sud – SAT IZVORUL AMPOIULUI

la Vest – PĂDURE,

TRUP NR. XIX – SUBTRUP 706 - 740 - VALEA SLATINII , MĂCIUCA , VÎLCOI , cuprinde persoane fizice și juridice- ce dețin pajiști conform tabelului anexat la Capitolul Anexe.

Amenajamentul Pastoral pentru Pajiștile din Orașul ZLATNA



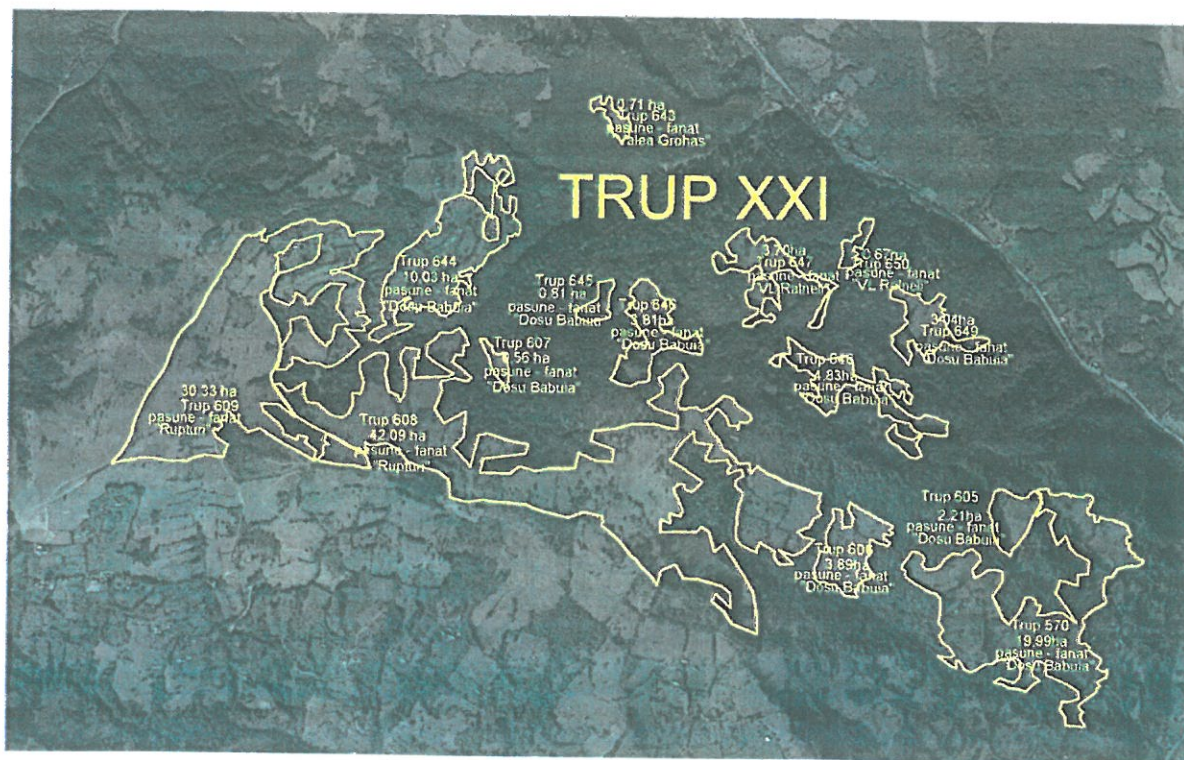
20. TRUP NR. XX – SUBTRUP 611 , SUBTRUP 613-642 - RUPTURI , AOAȘU-HOHOOI , MĂCIUCA, VALEA DOBROT, VALEA GROHAȘ

Suprafața : **237,52 Ha pajiști**

- situat in extravilanul localitatii IZVORUL AMPOIULUI si are următorii vecini:
 - la Nord – PĂDURE,
 - la Est – PĂDURE, DRUM
 - la Sud – DRUM
 - la Vest – PĂDURE, DRUM

TRUP NR. XX – SUBTRUP 611 , SUBTRUP 613-642 - RUPTURI , AOAȘU- HOHOOI , MĂCIUCA, VALEA DOBROT, VALEA GROHAȘ , cuprinde persoane fizice și juridice ce dețin pajiști conform tabelului anexat la Capitolul Anexe.

Amenajamentul Pastoral pentru Pajiștile din Orașul ZLATNA



21. TRUP NR. XXI – SUBTRUP 570 , SUBTRUP 605 -609 , SUBTRUP 643- 650 - BABUIA , RUPTURI , VALEA GROHAȘ ,VALEA RANELI,

Suprafața : 126,67 Ha pajiști

- situat în extravilanul localității IZVORUL AMPOIULUI și are următorii vecini:
 - la Nord – PĂDURE,
 - la Est – PĂDURE,
 - la Sud – SAT TRÂMPOIELE
 - la Vest – DRUM

TRUP NR. XXI – SUBTRUP 570 , SUBTRUP 605 -609 , SUBTRUP 643- 650 - BABUIA , RUPTURI , VALEA GROHAȘ ,VALEA RANELI , cuprinde persoane fizice și juridice- ce dețin pajiști conform tabelului anexat la Capitolul Anexe.

Amenajamentul Pastoral pentru Pajiștile din Orașul ZLATNA



22. TRUP NR. XXII – SUBTRUP 602 , SUBTRUP 604, SUBTRUP 651- 660, SUBTRUP 685 -686, SUBTRUP 692- 702 - FAȚĂ ,VALEA RANELI ,MOLII ,VALEA RUZII

Suprafața : **190,91 Ha pajiști**

- situat in extravilanul localitatii IZVORUL AMPOIULUI și are următorii vecini:
- la Nord – PĂDURE,
- la Est – PĂDURE,
- la Sud – SAT IZVORUL AMPOIULUI
- la Vest – PĂDURE, VALEA RĂNELI, DRUM

TRUP NR. XXII – SUBTRUP 602 , SUBTRUP 604, SUBTRUP 651- 660, SUBTRUP 685 -686, SUBTRUP 692- 702 - FAȚĂ ,VALEA RANELI ,MOLII ,VALEA RUZII , cuprinde persoane fizice și juridice ce dețin pajiști conform tabelului anexat la Capitolul Anexe.

Amenajamentul Pastoral pentru Pajiștile din Orașul ZLATNA



23. TRUP NR. XXIII – SUBTRUP 580 , SUBTRUP 588 - 593, SUBTRUP 661-662 , SUBTRUP 687 - 691 - MUNCEL , FAȚA DOMNULUI , MOLII

Suprafața : 156,59 Ha pajiști

- situat în extravilanul localității ZLATNA și are următorii vecini:

- la Nord – PĂDURE,
- la Est – PĂDURE,
- la Sud – DRUM, PĂDURE,
- la Vest – PĂDURE,

TRUP NR. XXIII – SUBTRUP 580 , SUBTRUP 588 - 593, SUBTRUP 661- 662 , SUBTRUP 687 - 691 - MUNCEL , FAȚA DOMNULUI , MOLII , cuprinde persoane fizice și juridice- ce dețin pajiști conform tabelului anexat la Capitolul Anexe.

Amenajamentul Pastoral pentru Pajiștile din Orașul ZLATNA




24. TRUP NR. XXIV – SUBTRUP 497 , SUBTRUP 571- 579, SUBTRUP 594-601, SUBTRUP 603 - CANICI , FÂNTÂNELE , GARDINI ,FAȚĂ ,

Suprafața : **94,77 Ha pajiști**

- situat in extravilanul localitatii ZLATNA și are următorii vecini:
- la Nord – PĂDURE, VALEA RÂNELI
- la Est – PĂDURE, DRUM
- la Sud – CĂTUN CARPENI
- la Vest – SAT BOTEȘTI

TRUP NR. XXIV – SUBTRUP 497 , SUBTRUP 571- 579, SUBTRUP 594- 601, SUBTRUP 603 - CANICI , FÂNTÂNELE , GARDINI ,FAȚĂ , , cuprinde persoane fizice și juridice- ce dețin pajiști conform tabelului anexat la Capitolul Anexe.

Amenajamentul Pastoral pentru Pajiștile din Orașul ZLATNA



27. TRUP NR. XXVII – SUBTRUP 350- 352 , SUBTRUP 376, SUBTRUP 378 -380 - MĂGURA ,

Suprafața : 58,19 Ha pajiști

- situat in extravilanul localitatii ZLATNA și are următorii vecini:
 - la Nord – PĂDURE, DRUM
 - la Est – PĂDURE, ORAȘ ZLATNA
 - la Sud – ORAȘ ZLATNA,
 - la Vest – PĂDURE, DRUM

TRUP NR. XXVII – SUBTRUP 350- 352 , SUBTRUP 376, SUBTRUP 378 -380 - MĂGURA , cuprinde persoane fizice și juridice ce dețin pajiști conform tabelului anexat la Capitolul Anexe.

Amenajamentul Pastoral pentru Pajiștile din Orașul ZLATNA



28. TRUP NR. XXVIII – SUBTRUP 459-465 , SUBTRUP 471- 476, SUBTRUP 485-496 - COLNICI , DUMBRAVA , FÂNTÂNELE ,

Suprafața : 97,60 Ha **pajiști**

- situat in extravilanul localitatii ZLATNA si are urmatorii vecini:

la Nord – PĂDURE, DRUM

la Est – PĂDURE, DRUM

la Sud – PĂDURE

la Vest – IZVORUL AMPOIULUI

TRUP NR. XXVIII – SUBTRUP 459-465 , SUBTRUP 471- 476, SUBTRUP 485- 496 - COLNICI , DUMBRAVA , FÂNTÂNELE , cuprinde persoane fizice și juridice- ce dețin pajiști conform tabelului anexat la Capitolul Anexe.

Amenajamentul Pastoral pentru Pajiștile din Orașul ZLATNA




29. TRUP NR. XXIX – SUBTRUP 130- 136 , SUBTRUP 199, SUBTRUP 202-216 - ȘES

Suprafața : **58,95 Ha pajiști**

- situat în extravilanul localității GALAȚI și are următorii vecini:
- la Nord – PĂDURE, SAT GALAȚI
- la Est – PĂDURE, UAT METEȘ
- la Sud – PĂDURE
- la Vest – SAT GALAȚI

TRUP NR. XXIX – SUBTRUP 130- 136 , SUBTRUP 199, SUBTRUP 202-216 - ȘES , cuprinde persoane fizice și juridice ce dețin pajiști conform tabelului anexat la Capitolul Anexe.

Amenajamentul Pastoral pentru Pajiștile din Orașul ZLATNA



30. TRUP NR. XXX – SUBTRUP 137-145, SUBTRUP 172-176 , SUBTRUP 200-201 - ȘES , FEȚIE,

Suprafața : 213,88 Ha pajiști

- situat în extravilanul localității GALAȚI și are următorii vecini:

- la Nord – PĂDURE, SAT GALAȚI
- la Est – PĂDURE, UAT VINȚU DE JOS
- la Sud – PĂDURE, DRUM
- la Vest – SAT GALAȚI , PĂDURE,

TRUP NR. XXX – SUBTRUP 137-145, SUBTRUP 172-176 , SUBTRUP 200-201 - ȘES , FEȚIE , cuprinde persoane fizice și juridice ce dețin pajiști conform tabelului anexat la Capitolul Anexe.

Amenajamentul Pastoral pentru Pajiștile din Orașul ZLATNA



31. TRUP NR. XXXI – SUBTRUP 146-149 - FEȚIE , DEALUL BULBUC

Suprafața : 211,22 Ha pajiști

- situat in extravilanul localitatii GALAȚI și are următorii vecini:
 - la Nord – PĂDURE,
 - la Est – PĂDURE,
 - la Sud – UAT VINȚU DE JOS
 - la Vest – PĂDURE,

TRUP NR. XXXI – SUBTRUP 146-149 - FEȚIE , DEALUL BULBUC , , cuprinde persoane fizice și juridice- ce dețin pajiști conform tabelului anexat la Capitolul Anexe.

Amenajamentul Pastoral pentru Pajiștile din Orașul ZLATNA



32. TRUP NR. XXXII – SUBTRUP 150-164 , SUBTRUP 188-192 - PURCĂREȚ , SĂCĂTURĂ , LĂSCIORI, ARSURI ,ZĂPODE , BERC , MĂGURELE

Suprafața : **251 Ha pajiști**

- situat in extravilanul localitatii PĂTRÂNGENI și are următorii vecini:
 - la Nord – PĂDURE,
 - la Est – PĂDURE,
 - la Sud – UAT CERU BĂCĂINȚI
 - la Vest – DRUM, COM. ALMAȘU MARE

TRUP NR. XXXII -- SUBTRUP 150-164 , SUBTRUP 188-192 - PURCĂREȚ , SĂCĂTURĂ , LĂSCIORI, ARSURI ,ZĂPODE , BERC , MĂGURELE , cuprinde persoane fizice și juridice- ce dețin pajiști conform tabelului anexat la Capitolul Anexe.

Amenajamentul Pastoral pentru Pajiștile din Orașul ZLATNA



33. TRUP NR. XXXIII – SUBTRUP165 -171 , SUBTRUP 177- 187, SUBTRUP 196-198 , SUBTRUP 217 - 232 - BERC , PIATRA LUI LAZĂR

Suprafața : **257,15 Ha pajiști**

- situat in extravilanul localitatii PĂTRÂNGENI , VALEA MICĂ și are următorii vecini:

la Nord – SAT PĂTRÂNGENI

la Est – SAT GALAȚI

la Sud – PĂDURE

la Vest – PĂDURE, SAT PĂTRÂNGENI

TRUP NR. XXXIII - SUBTRUP165 -171 , SUBTRUP 177- 187, SUBTRUP 196- 198 , SUBTRUP 217 - 232 - BERC , PIATRA LUI LAZĂR , cuprinde persoane fizice și juridice- ce dețin pajiști conform tabelului anexat la Capitolul Anexe

Amenajamentul Pastoral pentru Pajiștile din Orașul ZLATNA



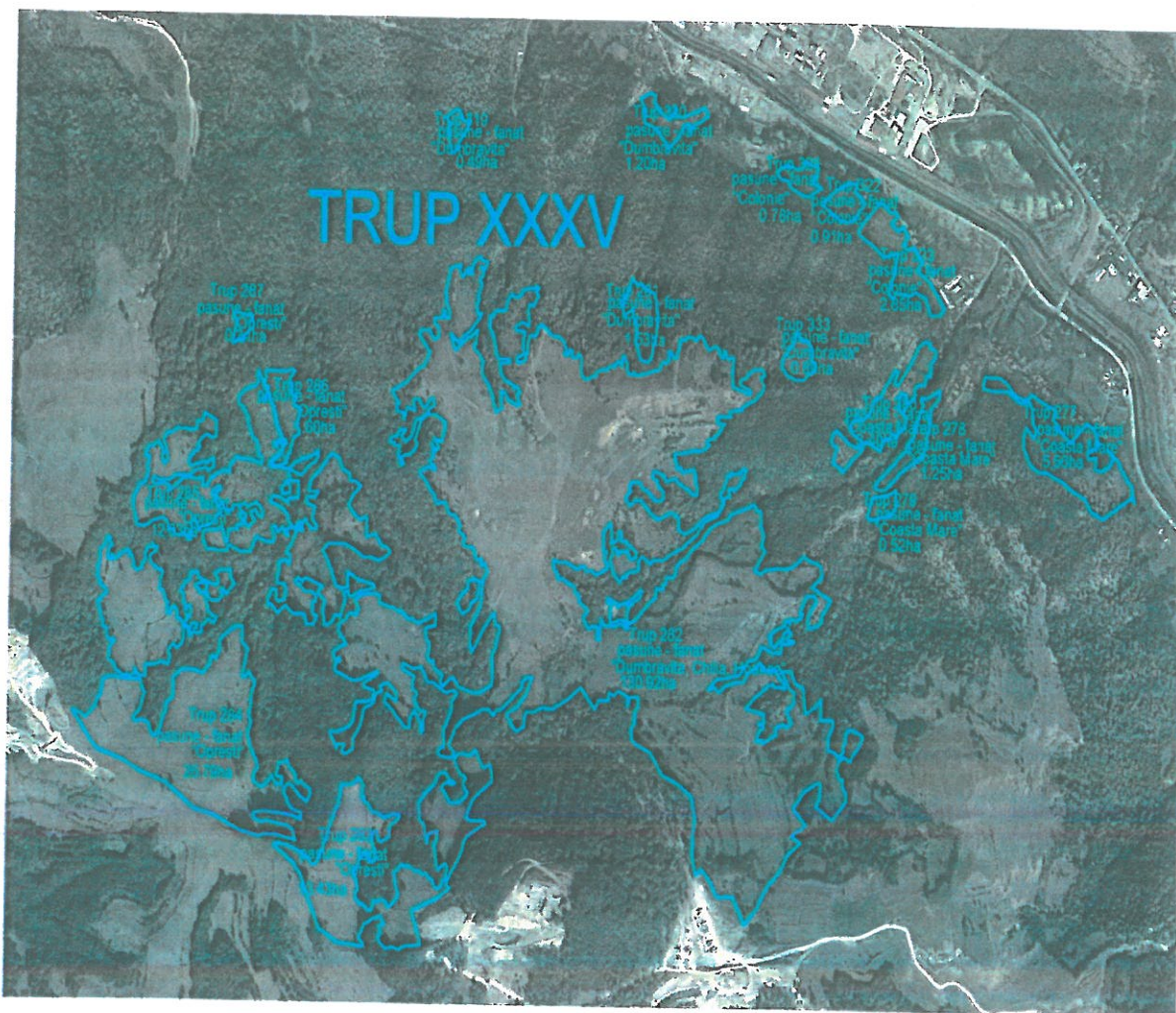
34. TRUP NR. XXXIV– SUBTRUP 193-195, SUBTRUP 233-255 - FURILOR , BERC, JIDOVU , DUMBRĂVIȚA

Suprafața : **Ha pajiști**

- situat in extravilanul localitatii PĂTRÂNGENI și are următorii vecini:
 - la Nord – PĂDURE, SAT SUSENI
 - la Est – PĂDURE
 - la Sud – PĂDURE, UAT ALMAȘU MARE
 - la Vest – PĂDURE, DRUM

TRUP NR. XXXIV - SUBTRUP 193-195, SUBTRUP 233-255 - FURILOR , BERC, JIDOVU , DUMBRĂVIȚA, cuprinde persoane fizice și juridice- ce dețin pajiști conform tabelului anexat la Capitolul Anexe

Amenajamentul Pastoral pentru Pajiștile din Orașul ZLATNA



35. TRUP NR. XXXV – SUBTRUP 277-287 , SUBTRUP 319-323 , SUBTRUP 333- VÎRFU ROȘU , DUMBRĂVIȚA , OPREȘTI

Suprafața : Ha pajiști

- situat în extravilanul localității ZLATNA și are următorii vecini:
 - la Nord – ORAȘ ZLATNA
 - la Est – PĂDURE
 - la Sud – DRUM, UAT ALMAȘU MARE
 - la Vest – PĂDURE,

TRUP NR. XXXV – SUBTRUP 277-287 , SUBTRUP 319-323 , SUBTRUP 333- VÎRFU ROȘU , DUMBRĂVIȚA , OPREȘTI , cuprinde persoane fizice și juridice – ce dețin pajiști conform tabelului anexat la Capitolul Anexe

Amenajamentul Pastoral pentru Pajiștile din Orașul ZLATNA



36. TRUP NR. XXXVI – SUBTRUP 288- 300, SUBTRUP 303- 318 - MAGURA LUPULUI , VÎRFU PLAI , FEȚE , LĂSCIORI , VALEA MARE ,

Suprafața : Ha pajiști

- situat in extravilanul localitatii ZLATNA si are urmatoorii vecini:
 - la Nord – PĂDURE
 - la Est – PĂDURE
 - la Sud – DRUM, UAT ALMAȘU MARE
 - la Vest – PĂDURE,

TRUP NR. XXXVI – SUBTRUP 288- 300, SUBTRUP 303- 318 - MAGURA LUPULUI , VÎRFU PLAI , FEȚE , LĂSCIORI , VALEA MARE , cuprinde persoane fizice și juridice- ce dețin pajiști conform tabelului anexat la Capitolul Anexe

Amenajamentul Pastoral pentru Pajiștile din Orașul ZLATNA



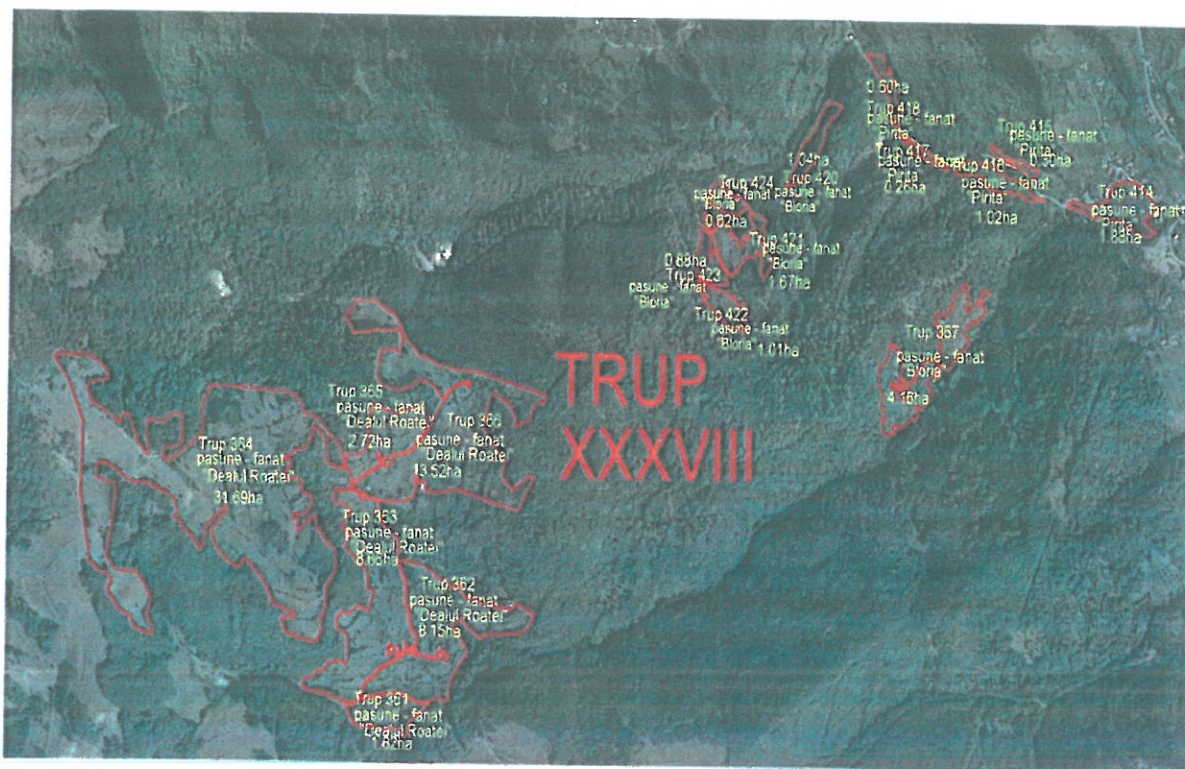
37. TRUP NR. XXXVII – SUBTRUP 301- 302 , SUBTRUP 353- 360 , SUBTRUP 368-373 - FEȘE, COASTE , PLOPTIȘU , SMIDA, DEALUL ROATEI , COASTE

Suprafața : Ha pajiști

- situat în extravilanul localității ZLATNA , TRÂMPOIELE și are următorii vecini:
 - la Nord – PĂDURE
 - la Est – PĂDURE , ORAȘ ZLATNA
 - la Sud – PĂDURE, UAT ALMAȘU MARE
 - la Vest – PĂDURE,

TRUP NR. XXXVII - SUBTRUP 301- 302 , SUBTRUP 353- 360 , SUBTRUP 368-373 - FEȘE, COASTE , PLOPTIȘU , SMIDA, DEALUL ROATEI , COASTE , cuprinde persoane fizice și juridice- ce dețin pajiști conform tabelului anexat la Capitolul Anexe

Amenajamentul Pastoral pentru Pajiștile din Orașul ZLATNA



38. TRUP NR. XXXVIII – SUBTRUP 361- 367 , SUBTRUP 414 -418 , SUBTRUP 420- 424 - DEALUL ROATEI , BLORIA , COASTE

Suprafața : **Ha pajiști**

- situat in extravilanul localitatii TRÂMPOIELE si are urmatorii vecini:
 - la Nord – PĂDURE, SAT PIRITA
 - la Est – PĂDURE
 - la Sud – PĂDURE,
 - la Vest – PĂDURE, UAT ALMAȘU MARE

TRUP NR. XXXVIII - SUBTRUP 361- 367 , SUBTRUP 414 -418 , SUBTRUP 420- 424 - DEALUL ROATEI , BLORIA , COASTE , cuprinde persoane fizice și juridice- ce dețin pajiști conform tabelului anexat la Capitolul Anexe

Amenajamentul Pastoral pentru Pajiștile din Orașul ZLATNA



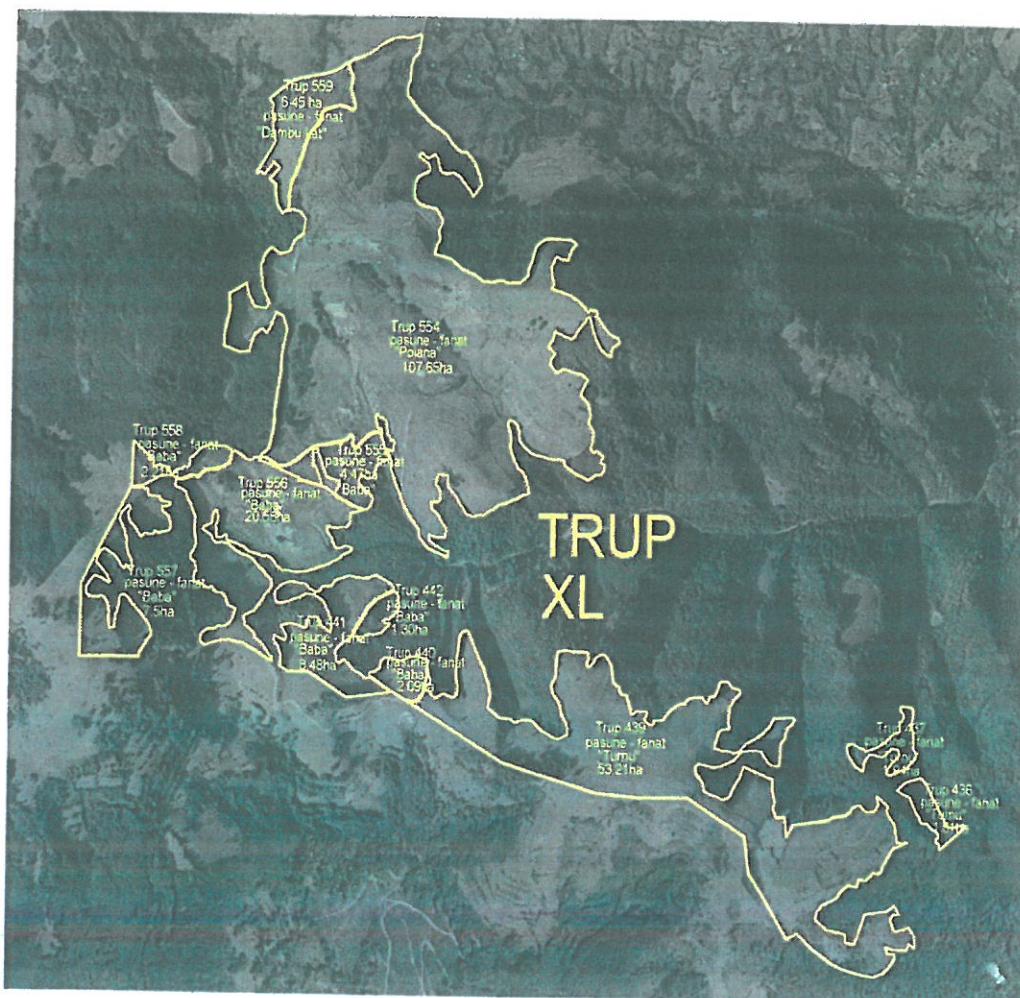
39. TRUP NR. XXXIX – SUBTRUP 419 , SUBTRUP 425 - 435 , SUBTRUP 438 , SUBTRUP 443- 454 , SUBTRUP 553 - COASTE , TURNU , POIANA ,

Suprafața : **Ha pajiști**

- situat în extravilanul localității TRÂMPOIELE și are următorii vecini:
 - la Nord – SAT TRÂMPOIELE, PĂDURE
 - la Est – PĂDURE , DRUM
 - la Sud – PĂDURE, SAT DEALU ROATEI
 - la Vest – PĂDURE,

TRUP NR. XXXIX – SUBTRUP 419 , SUBTRUP 425 - 435 , SUBTRUP 438 , SUBTRUP 443- 454 , SUBTRUP 553 - COASTE , TURNU , POIANA , cuprinde persoane fizice și juridice- ce dețin pajiști conform tabelului anexat la Capitolul Anexe

Amenajamentul Pastoral pentru Pajiștile din Orașul ZLATNA



40. TRUP NR. XL – SUBTRUP 436 - 437 , SUBTRUP 439 - 442 , SUBTRUP 554- 559 - TURNU , BABA , POIANA , AOĂȘU HOHOII

Suprafața : **Ha pajiști**

- situat in extravilanul localitatii ZLATNA si are urmatorii vecini:
 - la Nord – DRUM , PĂDURE
 - la Est – PĂDURE ,
 - la Sud – UAT ALMAȘU MARE
 - la Vest – DRUM, PĂDURE

TRUP NR. XL – SUBTRUP 436 - 437 , SUBTRUP 439 - 442 , SUBTRUP 554- 559 - TURNU , BABA , POIANA , AOĂȘU HOHOI , cuprinde persoane fizice și juridice - ce dețin pajiști conform tabelului anexat la Capitolul Anexe

Amenajamentul Pastoral pentru Pajiștile din Orașul ZLATNA



41. TRUP NR. XLI – SUBTRUP 552 , SUBTRUP 560 - 568 , SUBTRUP 610 , SUBTRUP 612 - DOSU - BABUIA , RUPTURI , FÂNTÂNELE

Suprafața : Ha pajiști

- situat in extravilanul localitatii ZLATNA si are urmatorii vecini:
 - la Nord – UAT BUCIUM
 - la Est – CĂTUN BĂBUIA ,
 - la Sud – PĂDURE, SAT TRÂMPOIELE
 - la Vest – DRUM, SAT RUȘI

TRUP NR. XLI – SUBTRUP 552 , SUBTRUP 560 - 568 , SUBTRUP 610 , SUBTRUP 612 - DOSU - BABUIA , RUPTURI , FÂNTÂNELE , cuprinde persoane fizice și juridice- ce dețin pajiști conform tabelului anexat la Capitolul Anexe

Amenajamentul Pastoral pentru Pajiștile din Orașul ZLATNA



42. TRUP NR. XLII – SUBTRUP 455-458 , SUBTRUP 477- 484 , SUBTRUP 551, SUBTRUP 569 - COASTE , DOSU - BABUIA , FÂNTÂNELE,

Suprafața : Ha pajiști

- situat in extravilanul localitatii IZVORU AMPOIULUI și are următorii vecini:
 - la Nord – PĂDURE,
 - la Est – PĂDURE, ORAȘ ZLATNA
 - la Sud – SAȚ PIRIȚA, PĂDURE
 - la Vest – CĂTUN BĂBUIA

TRUP NR. XLII - SUBTRUP 455-458 , SUBTRUP 477- 484 , SUBTRUP 551, SUBTRUP 569 - COASTE , DOSU - BABUIA , FÂNTÂNELE, cuprinde persoane fizice și juridice- ce dețin pajiști conform tabelului anexat la Capitolul Anexe

CAPITOLUL III

DESCRIEREA SITUAȚIEI GEOGRAFICE ȘI TOPOGRAFICE A PAJIȘTIILOR DIN ORAȘUL ZLATNA

3.1 AȘEZARE GEOGRAFICĂ

Unitatea Administrativ teritorială **ZLATNA** este situată în partea de vest a județului, având pe o porțiune limită de oraș cu Județul Hunedoara. Se învecinează la nord cu UAT Bucium, la est cu UAT Meteș, la vest cu UAT Almașu Mare și Județul Hunedoara.

Această lucrare are ca temă de cercetare studiul solurilor de pe suprafețele ocupate de pajiști din cadrul UAT Zlatna cu scopul de a oferi datele necesare pentru realizarea amenajamentului pastoral pe aceste suprafețe.

Din punct de vedere geografic orașul ocupă suprafețe care fac parte din următoarele unități geomorfologice: Munții Metaliferi, Munții Trascăului și Depresiunea Zlatna.

Lucrarea cuprinde un capitol de pedologie care prezintă condițiile naturale ale orașului, solurile delimitate și descrierea morfologică și fizico-chimică ale acestora, bonitarea terenurilor și stabilirea claselor de calitate pe fiecare trup de pajiște în parte.

Capitolul de agrochimie, în urma analizelor de laborator, redă fondul agrochimic al terenului cu principalele elemente nutritive precum și recomandări de fertilizare pe fiecare trup de pajiște.

Suprafața ocupată de pajiște a orașului Zlatna este de **7.357,52 ha**.

3.2 RELIEFUL

Relieful actual este rezultatul procesului de eroziune asupra unor roci slab cimentate respectiv flisul din perioada Neogenului și Cretacicului.

Formele geomorfologice se caracterizează prin interfluvii rotunjite mărginite adesea de abrupturi. Multe din aceste interfluvii dau imaginea unor cupole despărțite de prezența văilor.

Trebuie subliniat faptul că la nivel de microrelief sunt întâlnite forme semețe ca rezultat al eroziunii selective.

Aceste forme apar acolo unde sunt blocuri mari de rocă dură de lângă care este îndepărtat prin eroziune materialul mai friabil.

Ca formă de relief acumulativ se remarcă Depresiunea Zlatna care se dezvoltă de la est la vest fiind drenată de râul Ampoi.

Pe taluzul văilor datorită prezenței unor lespezi de piatră în special gresie, s-au format rupturi de pantă ale profilului longitudinal al văii.

Culmile copiază aproape în totalitate direcția de scurgere a văilor

Amenajamentul Pastoral pentru Pajiștile din Orașul ZLATNA

Ca altitudine relieful are valori ale cotelor cuprinse între 1368 m – vârful Dâmbău și 350 m în Lunca Ampoiului zona Galați.

Pe partea dreaptă a Ampoiului se individualizează o serie de culmi cum sunt : Vârful Petriceanca – 1142 m., Dealul Brătianului – 1121 m., Zlatna Sud – 952m. și Vârful Mare 1010 m.

Pe partea stângă se remarcă Vârful Dâmbău cu cea mai mare altitudine din cadrul orașului – 1368 m., Dealul Budenilor – 1041 m., Fața Tisei – 1152m., Părăginoasa – 1041 m., Vârful Măgurita – 1252m., iar pe măsură ce ne apropiem de talvegul Ampoiului altitudinea scade la 700-500 m.

TABEL ALTITUDINE , EXPOZITIE , PANTA ZLATNA

Nr crt	PARCELA SI SUPRAFATA	Nr. US	SUPRAFATA ha.	ALTITUDINE (m)	EXPOZITIE	PANTA %
	TRUP I 264,65 ha			1050-1260		
1	Fenes - Groza 21,02 ha	6	21,02		S	30
2	Fenes - Groza 15,09 ha	6	15,09		S	30
3	Fenes - Groza 12,44 ha	6	12,44		N	22
4	Fenes – Negrileasa 3,55 ha	6	3,55		S	30
5	Fenes - Negrileasa 8,05 ha	6	8,05		S	30
6	Fenes - Negrileasa 32,99 ha	7	17,40		V	17
		7	15,59		S	17
7	Fenes - Negrileasa 44,95 ha	7	28,60		S	17
		6	16,35		S	17
8	Fenes - Negrileasa 30,49 ha	6	9,09		E	17
		6	21,40		S	22
9	Fenes - Negrileasa 13,45 ha	6	13,45		S	22
10	Fenes Negrileasa 3,60 ha	6	3,60		S	22
11	Fenes Negrileasa 5,21 ha	6	5,21		S	22
12	Fenes Negrileasa 7,70 ha	6	7,70		E	17
13	Fenes Negrileasa 8,46 ha	6	8,46		E	17
14	Fenes Negrileasa 2,74 ha	6	2,74		E	17
15	Fenes Negrileasa 1,94 ha	6	1,94		V	22
16	Fenes Bigla 17,47 ha	6	17,47		V	30
17	Fenes Bigla 1,79 ha	6	1,79		V	30
18	Fenes Bigla 6,24 ha	703	6,24	N	30	
19	Fenes Groza 2,29 ha	7	2,29	S	30	
20	Fenes Groza 6,44 ha	7	6,44	S	30	
21	Fenes Groza 18,74 ha	7	18,74	S	30	
	TRUP II 259,74 ha			850-1050		
22	Fenes Beuta 12,23 ha	7	12,23		V	30
23	Fenes Fenesel 1,90 ha	7	1,90		V	30
24	Fenes-Fenesel 71,93 ha	703	71,93		N	30
25	Fenes – Fenesel 26,51ha	703	26,51		S	30
26	Fenes – Fenesel 0,46 ha	703	0,46		S	30
27	Fenes – Fenesel 4,83 ha	5	4,83		-	-
28	Fenes – Fenesel 0,80 ha	703	0,80		S	30
29	Fenes – Fenesel 13,00 ha	703	13,00		-	-

Amenajamentul Pastoral pentru Pajiștile din Orașul ZLATNA

30	Fenes – Fenesel 13,84 ha	7	13,84		V	30
31	Fenes – Fenesel 5,28 ha	7	5,28		V	30
32	Fenes – Fenesel 3,33 ha	7	3,33		V	30
33	Fenes – Fenesel 1,03 ha	7	1,03		V	30
34	Fenes – Fenesel 5,76 ha	7	5,76		V	30
35	Fenes – Fenesel 9,82 ha	703	9,82		N	45
36	Fenes – Fenesel 3,16 ha	1	3,16		N	22

37	Fenes – Fenesel 0,70 ha	1	0,70	850-1050	S	30
38	Fenes – Fenesel 1,14 ha	1	1,14		S	30
39	Fenes – Muntele 2,65 ha	6	2,65		V	17
40	Fenes – Muntele 16,43ha	6	16,43		N	30
41	Fenes– Muntele 36,14 ha	7	36,14		V	30
59	Fenes – Bilcer 0,31 ha	703	0,31		V	30
60	Fenes – Bilcer 19,70 ha	703	19,70		V	30
61	Fenes – Bilcer 2,84 ha	703	2,84		V	30
62	Fenes – Bilcer 1,21 ha	7	1,21		V	22
63	Fenes – Bilcer 2,35 ha	703	2,35		V	30
64	Fenes – Fenesasa 0,79 ha	7	0,79		S	30
65	Fenes – Fenesasa 0,56 ha	7	0,56		S	30
66	Fenes – Fenesasa 0,27 ha	5	0,27		-	-
67	Fenes – fenesasa 0,77 ha	5	0,77		-	-
	TRUP III 125,71 ha			900-1100		
42	Fenes – Paringinoasa 45,63 ha	1	29,30		N	17
		1	16,33		E	22
43	Fenes – Paringinoasa 19,95 ha	1	12,30		S	30
		1	7,65		N	22
44	Fenes – Fenesasa 14,61 ha	7	6,01		E	30
		7	8,60		S	30
45	Fenes – Fenesasa 0,79 ha	6	0,79		N	30
46	Fenes – Fenesasa 0,58 ha	6	0,58		N	30
47	Fenes – Fenesasa 0,59ha	6	0,59		N	30
48	Fenes – Fenesasa 0,54 ha	6	0,54		N	30
49	Fenes – Fenesasa 1,68 ha	6	1,68		N	30
50	Fenes – Fenesasa 0,47 ha	6	0,47		N	30
51	Fenes – Fenesasa 16,90 ha	7	16,90		S	30
52	Fenes – Fenesasa 1,43 ha	6	1,43	N	30	
53	Fenes – Fenesasa 1,73 ha	6	1,73	N	30	
54	Fenes – Fenesasa 1,42 ha	6	1,42	N	30	
55	Fenes – Fenesasa 1,15 ha	7	1,15	S	30	
56	Fenes – Fenesasa 0,50 ha	7	0,50	S	30	
57	Fenes – Fenesasa 0,63 ha	6	0,63	N	30	
58	Fenes – Fenesasa 0,70 ha	6	0,70	E	22	
79	Fenes – Rafa 1,19 ha	6	1,19	E	22	
80	Fenes – Rafa 10,94 ha	6	10,94	E	22	
81	Fenes – Rafa 0,48 ha	6	0,48	E	22	
82	Fenes – Rafa 3,80 ha	6	3,80	E	22	

	TRUP IV 140,02 ha			800-1150		
68	Fenes – Bilcer 2,42 ha	703	2,42		N	30
69	Fenes – Bilcer 1,89 ha	703	1,89		N	30
70	Fenes – Magura 30,42ha	703	30,42		N	22
71	Fenes – Magura 0,86 ha	703	0,86	N	22	

Amenajamentul Pastoral pentru Pajiștile din Orașul ZLATNA

72	Fenes – Magura 39,49 ha	7	39,49	550-1230	V	22
73	Fenes – magura 2,62 ha	703	2,62		V	30
74	Fenes – Cira 1,97 ha	7	1,97		E	30
75	Fenes – Cira 27,52 ha	7	27,52		E	30
76	Fenes – Corabia 13,26 ha	6	13,26		S	30
77	Fenes – Lunca 0,23 ha	703	0,23		V	22
78	Fenes – Lunca 2,33 ha	703	2,33		V	30
83	Fenes – Lunca 0,85 ha	6	0,85		E	22
84	Fenes – Lunca 0,94 ha	5	0,94		-	-
85	Fenes – Sub Piatra 10,68 ha	703	10,68		V	22
86	Fenes – Sub Piatra 0,54 ha	703	0,54		V	22
87	Fenes – Sub Piatra 4,00 ha	703	4,00		V	22
	TRUP V 209,25 ha					
96	Fenes Dumbrava, Virf 158,58 ha	7	38,68		V	30
		7	41,30		S	22
		703	78,60		S	22
97	Fenes – Dumbrava 0,75 ha	703	0,75		S	22
98	Fenes – Intre vai 31,52 ha	703	31,52	S	22	
103	Sacaturi 0,87 ha	703	0,87	S	22	
104	Sacaturi 0,59 ha	703	0,59	S	22	
336	Varf – Brad 7,73 ha	7	7,73	S	22	
337	Varf – Brad 6,84 ha	7	6,84	S	22	
338	Varf – Brad 2,37 ha	7	2,37	S	22	
	TRUP VI 184,15 ha			600-1140		
99	Fenes Varf Scarisori Poiana urechii, Cuculeu 179,73 ha	7	41,20		S	22
		7	35,70		V	22
		7	13,18		E	22
		7	40,95		V	30
		7	48,70		S	30
100	Fenes – Scarisori 0,40 ha	7	0,40	S	22	
101	Fenes – Scarisori 1,20ha	7	1,20	S	22	

102	Fenes – Scarisori 2,82 ha	7	2,82	600-1140	S	22
	TRUP VII 210,18 ha			380-550		
105	Sacaturi 5,07 ha	7	5,07		S	30
106	Sacaturi 17,06 ha	7	17,06		S	22
107	Sacaturi 3,72 ha	7	3,72		S	22
108	Sacaturi 13,56 ha	6	13,56		S	17
109	Piciora 5,19 ha	7	5,19		S	22
110	Piciora 0,76 ha	6	0,76		S	17
111	Piciora 8,24 ha	6	8,24		S	17
112	Sacaturi 23,85 ha	7	23,85		S	22
113	Piciora 5,26 ha	6	5,26		S	17
114	Piciora 8,59 ha	7	8,59		S	22
115	Piciora 20,0 ha	7	20,0		V	22
116	Piciora 6,22 ha	7	6,22		S	30
117	Piciora 1,75 ha	2	1,75		S	22
118	Piciora 20,33 ha	7	11,40		V	22
		7	8,93		S	17
119	Piciora 29,87 ha	7	29,87		S	22
120	DI Mag 3,73 ha	7	3,73		S	17
121	DI Mag 11,93 ha	7	11,93		S	30

Amenajamentul Pastoral pentru Pajiștile din Orașul ZLATNA

122	Zapodie 3,94 ha	7	3,94		S	30			
123	Zapodie 0,39 ha	7	0,39						
124	Zapodie 0,78 ha	7	0,78						
125	Zapodie 0,77 ha	2	0,77						
126	Zapodie 1,12 ha	2	1,12						
127	Zapodie 1,57 ha	2	1,57						
128	DI Mag 10,04 ha	7	10,04						
129	DI Mag 6,44 ha	7	6,44						
	TRUP VIII 172,43 ha								
256	Bulbucea 1,03 ha	12	1,03				350-650	S	22
257	Bulbucea 1,32 ha	12	1,32						
258	Bulbucea 4,10 ha	10	4,10						
259	Bulbucea 26,29 ha	2	26,29						
260	Bulbucea 2,68 ha	7	2,68						
261	Bulbucea 67,79 ha	7	29,70						
		6	21,40						
		7	16,69						
262	Bulbucea 4,18 ha	7	4,18						
263	Bulbucea 1,24 ha	6	1,24						
264	Bulbucea 5,39 ha	7	5,39						
265	Stroila 2,27 ha	7	2,27						
					N	22			

266	Stroila 0,99 ha	7	0,99	350-650	N	22			
267	Stroila 3,70 ha	7	3,70						
268	Vf. Rosu 0,74 ha	7	0,74						
269	Vf. Rosu 2,33 ha	7	2,33						
270	Vf. Rosu 16,72 ha	3	16,72						
271	Vf. Rosu 2,29 ha	3	2,29						
272	Vf. Rosu 0,85 ha	3	0,85						
273	Vf. Rosu 4,47 ha	7	4,47						
274	Vf. Rosu 21,75 ha	6	21,75						
275	Vf. Rosu 2,30 ha	3	2,30						
	TRUP IX 269,76 ha								
276	Vf. Rosu 16,72 ha	702	16,72				400-700	V	22
324	Dealul rudelor 3,38 ha	702	3,34						
325	Dealul rudelor 0,37 ha	702	0,37						
326	Dealul rudelor 0,81 ha	1	0,81						
327	Dealul rudelor 1,86 ha	1	1,86						
328	Dealul rudelor 13,31 ha	6	13,31						
329	Dealul rudelor 5,39 ha	702	5,39						
330	Dealul rudelor 3,08 ha	702	3,08						
331	Dealul rudelor 0,79 ha	701	0,79						
332	Dealul rudelor 2,81 ha	701	2,81						
345	Ghiob 116,14 ha	3	73,12						
		6	43,02						
346	Ghiob 55,08 ha	6	55,08						
347	Dealul rudelor 7,48 ha	6	7,48						
348	Dealul rudelor 0,64 ha	6	0,64						
349	Dealul rudelor 4,57 ha	701	4,57						
384	Ghiob 2,15 ha	3	2,15						
385	Dealul rudelor 5,86 ha	6	5,86						
386	Dealul rudelor 0,59 ha	6	0,59						
387	Ghiob 0,56 ha	6	0,56						
					S	22			
					S	22			
					E	17			
					V	22			
					S	22			
					V	22			
					V	22			
					V	22			
					V	22			
					V	22			
					V	22			
					V	22			
					V	22			
					V	22			

Amenajamentul Pastoral pentru Pajiștile din Orașul ZLATNA

388	Ghiob 13,64 ha	6	13,64	500-650	V	22
389	Ghiob 15,03 ha	6	15,03		V	30
TRUP X 203,23 ha						
334	Jgheab 4,43 ha	3	4,43		E	22
335	Unghiuri 3,39 ha	3	3,39		E	22
339	Jgheab 6,64 ha	3	6,64		E	22
340	Jgheab 34,28 ha	3	34,28		V	22
341	Frunți 1,04 ha	3	1,04		V	22
342	Frunți 48,38 ha	7	48,38		S	22
343	Brazdita 0,62 ha	7	0,62		S	22
344	Deal Paul 92,02 ha	3	62,30	500-650	V	22
		702	29,72		V	2
586	Steauri 9,23 ha	1	9,23		S	30
546	Brazdita 0,46 ha	7	0,46		E	22
547	Brazdita 0,39 ha	7	0,39		E	22
548	Brazdita 0,33 ha	7	0,33		E	22
549	Brazdita 1,59 ha	7	1,59		E	22
550	Brazdita 0,43 ha	7	0,43		E	22
TRUP XI 113,89 ha						
88	Zlatna-Dimbau 73,62 ha	7	26,21		650-1360	S
		6	28,30	S		17
		6	19,11	S		30
89	Fenes-Laz 3,10 ha	6	3,10	S		30
90	Fenes-Laz 20,44 ha	6	12,28	S		30
		7	8,16	S		30
91	Fenes-Laz 0,78 ha	7	0,78	S		30
92	Fenes-Laz 3,65 ha	7	3,65	E		22
93	Fenes-Laz 2,26 ha	7	2,26	E		22
94	Fenes-Dumbrava 2,47 ha	7	2,47	V		30
95	Fenes-Dumbrava 0,41 ha	7	0,41	V	30	
533	Plesa 0,77 ha	7	0,77	S	30	
534	Plesa 4,23 ha	7	4,23	S	30	
535	Plesa 0,77 ha	7	0,77	S	30	
536	Plesa 0,38 ha	7	0,38	S	30	
538	Saruni 1,01 ha	6	1,01	S	30	
TRUP XII 191,34 ha						
532	Dobrin 177,54 ha	7	81,50	850-1285	S	22
		7	52,30		E	22
		6	43,74		S	30
537	Plesa 13,80 ha	6	13,80		S	30
TRUP XIII 177,54 ha						
390	Cornet 0,62 ha	7	0,62	1000-1285	S	22
391	Colturi 2,94 ha	7	2,94		S	22
392	Cornet 16,94 ha	6	16,94		S	30
394	Cornet 5,33 ha	701	5,33		S	22
526	Jidovii 7,07 ha	6	7,07		V	22
527	Jidovii 1,03 ha	6	1,03		V	22
528	Saruri 76,56 ha	6	37,20		S	30
		6	17,50		S	17
		6	21,86		V	22
529	Dimbu Popi 5,13 ha	6	5,13		S	17

Amenajamentul Pastoral pentru Pajiștile din Orașul ZLATNA

530	Dimbu Popi 0,29 ha	12	0,29	1000-1285	E	22
531	Plesa 32,81 ha	7	13,31		S	22
		6	19,50		S	30
539	Saruri 3,57 ha	6	3,57		S	30
540	Pades 2,14 ha	6	2,14		N	30
541	Pades 0,35 ha	6	0,35		N	30
542	Pades 6,52 ha	6	6,52		N	30
543	Dambau 4,10 ha	6	4,10		S	17
544	Pades 12,14 ha	6	12,14		V	22
	TRUP XIV 91,04 ha					
381	Valea lui Lal 8,67 ha	3	8,67	450-700	S	22
382	Dimbu Poienii 3,82 ha	12	3,82		V	22
383	Dimbu Poienii 7,41 ha	12	7,41		V	22
393	Dimbu Poienii 2,22 ha	12	2,22		V	22
395	Cornet 10,78 ha	701	10,78		V	22
396	Cornet 2,01 ha	12	2,01		S	22
397	Cornet 20,63 ha	12	20,63		V	22
398	Cornet 7,10 ha	701	7,10		S	22
399	Cornet 4,92 ha	701	4,92		S	22
400	Cornet 0,43 ha	1	0,43		V	30
401	Cornet 0,42 ha	1	0,42		V	30
402	Cornet 2,83 ha	1	2,83		V	30
403	Zapode 16,43 ha	1	16,43		V	22
502	Bahale 3,37 ha	1	3,37		V	30
	TRUP XV 103,95 ha					
501	Bahale 9,67 ha	1	9,67		550-1040	V
503	Bahale 4,41 ha	1	4,41	V		30
504	Bahale 3,15 ha	1	3,15	V		22
505	Bahale 1,83 ha	1	1,83	V		22
506	Pades 3,74 ha	1	3,74	S		30
507	Pades 0,47 ha	1	0,47	V		30
508	Pades 2,26 ha	6	2,26	V		30
509	Pades 2,97 ha	3	2,97	V		22
510	Pades 4,80 ha	3	4,80	V		22
511	Pades 5,78 ha	3	5,78	V		22
512	Pades 0,82 ha	3	0,82	V		22
513	Pades 0,33 ha	3	0,33	V		22
514	Pades 1,29 ha	3	1,29	V		22
515	Pades 0,95 ha	3	0,95	V		22
516	Pades 1,30 ha	3	1,30	V		22
517	Pades 7,93 ha	1	7,93	V		30
518	Pades 1,50 ha	1	1,50	550-1040	S	30
519	Pades 0,56 ha	1	0,56		S	30
520	Pades 0,98 ha	1	0,98		S	30
521	Pades 1,29 ha	1	1,29		S	30
522	Pades 0,26 ha	1	0,26		S	30
523	Jidovii 31,66 ha	6	12,46		V	30
		6	19,20		S	30
524	Jidovii 7,91 ha	6	7,91		V	30
525	Jidovii 1,45 ha	6	1,45		E	22
545	Pades 1,62 ha	7	1,62		V	30
581	Pades 1,56 ha	7	1,56		V	22

Amenajamentul Pastoral pentru Pajiștile din Orașul ZLATNA

582	Fata Domnului 0,58 ha	7	0,58	800-1100	V	22
587	Fata domnului 0,73 ha	7	0,73		V	22
761	Pades 2,15 ha	6	2,15		S	30
	TRUP XVI 128,07 ha					
583	Fata Domnului 0,37 ha	6	0,37		V	30
584	Fata Domnului 2,63 ha	6	2,63		V	30
585	Fata Domnului 1,42 ha	1	1,42		E	22
663	Pascaii 4,91 ha	703	4,91		E	30
664	Fata Domnului 1,70 ha	703	1,70		V	30
665	Fata Domnului 11,05 ha	703	11,05		V	30
666	Fata Domnului 6,20 ha	703	6,20		V	30
667	Fata Domnului 6,14 ha	703	6,14		V	30
668	Fata Domnului 0,86 ha	7	0,86		S	30
669	Podina 5,88 ha	7	5,88		S	30
670	Podina 53,03 ha	6	25,60		V	30
		703	27,43		V	22
671	Podina 0,93 ha	6	0,93		V	30
672	Fata Tisei 1,71 ha	6	1,71		V	30
673	Fata Tisei 0,24 ha	1	0,24		S	30
674	Fata Tisei 0,60 ha	1	0,60		S	30
675	Fata Tisei 1,08 ha	1	1,08		S	30
676	Fata Tisei 12,60 ha	1	12,60		S	30
677	Fata Tisei 1,95 ha	1	1,95		S	30
678	Pascaii 0,39 ha	1	0,39		S	30
679	Pascaii 7,41 ha	6	7,41		E	30
680	Pascaii 1,08 ha	6	1,08		E	30
681	Fata Tisei 0,80 ha	6	0,80		E	30
682	Fata Tisei 1,20 ha	6	1,20		E	30
683	Fata Tisei 0,56 ha	6	0,56		E	30
756	Vilcoi 3,33 ha	6	3,33		V	22

	TRUP XVII			1000-1200		
684	Molii 1,76 ha	1	1,76		S	22
757	Vilcoi 2,85 ha	1	2,85		N	22
758	Vilcoi 0,49 ha	6	0,49		S	22
759	Vilcoi 0,30 ha	1	0,30		N	22
760	Vilcoi 223,55 ha	1	85,3		S	22
		1	49,20		N	17
		6	15,23		N	17
		1	12,18		E	22
		1	14,55		S	17
		1	16,70		V	22
		7	13,30		E	22
		7	17,09		S	22
	TRUP XVIII 211,60 ha				850-1120	
703	Valea Ruzii 0,96 ha	7	0,96	S		30
704	Valea Ruzii 1,54 ha	7	1,54	S		30
705	Valea Ruzii 2,86 ha	7	2,86	S		30
741	Valea Ruzii 2,40 ha	7	2,40	V		22
742	Valea Ruzii 18,55 ha	6	11,40	S		30
		6	7,15	V		22
743	Vilcoi 121,97 ha	1	21,30	S		30
		1	20,75	E	22	

Amenajamentul Pastoral pentru Pajiștile din Orașul ZLATNA

		7	18,40		V	30
		7	15,35		N	22
		7	11,20		S	30
		7	19,75		V	22
		7	15,22		E	30
744	Vilcoi 0,78 ha	7	0,78		V	30
745	Vilcoi 22,93 ha	7	22,93		S	30
746	Vilcoi 7,26 ha	7	7,26		N	30
747	Vilcoi 1,78 ha	7	1,78		N	30
748	Vilcoi 0,43 ha	7	0,43		E	22
749	Vilcoi 2,61 ha	7	2,61	E	30	
750	Vilcoi 0,48 ha	7	0,48	E	22	
751	Vilcoi 0,73 ha	7	0,73	S	30	
752	Vilcoi 5,92 ha	6	5,92	S	30	
753	Vilcoi 2,17 ha	6	2,17	V	22	
754	Vilcoi 2,65 ha	6	2,65	S	30	
755	Vilcoi 15,58 ha	6	15,58	V	22	
	TRUP XIX 226,94 ha			900-1100		
706	Valea Slatinii 0,88 ha	7	0,88	S	22	

707	Valea Slatinii 0,97 ha	7	0,97	900-1100	S	22
708	Valea Slatinii 0,34 ha	7	0,34	S	22	
709	Valea Slatinii 4,41 ha	7	4,41	S	22	
710	Valea Slatinii 1,50 ha	7	1,50	S	30	
711	Valea Slatinii 4,62 ha	7	4,62	S	30	
712	Valea Slatinii 1,07 ha	7	1,07	S	30	
713	Valea Slatinii 3,76 ha	6	3,76	S	30	
714	Valea Slatinii 4,03 ha	1	4,03	S	30	
715	Maciuca 0,53 ha	1	0,53	S	30	
716	Maciuca 1,49 ha	1	1,49	S	30	
717	Maciuca 1,68 ha	1	1,68	S	30	
718	Vilcoi 10,77 ha	6	5,80	V	22	
		6	4,97	E	22	
719	Vilcoi 3,22 ha	1	3,22	N	22	
720	Vilcoi 0,57 ha	1	0,57	N	22	
721	Vilcoi 1,84 ha	7	1,84	S	22	
722	Vilcoi 9,81 ha	7	9,81	S	22	
723	Vilcoi 7,55 ha	7	7,55	S	30	
724	Vilcoi 0,70 ha	7	0,70	N	22	
725	Vilcoi 16,93 ha	7	16,93	S	22	
726	Vilcoi 21,60 ha	7	21,60	S	22	
727	Vilcoi 1,39 ha	7	1,39	E	30	
728	Vilcoi 1,66 ha	7	1,66	N	30	
729	Vilcoi 0,44 ha	7	0,44	N	22	
730	Vilcoi 9,41 ha	7	9,41	N	22	
731	Vilcoi 0,78 ha	7	0,78	N	30	
732	Vilcoi 2,87 ha	7	2,87	N	30	
733	Vilcoi 1,48 ha	7	1,48	N	30	
734	Vilcoi 0,95 ha	7	0,95	E	30	
735	Vilcoi 5,58 ha	7	5,58	S	30	
736	Vilcoi 2,24 ha	6	2,24	E	30	
737	Vilcoi 0,40 ha	6	0,40	V	30	
738	Vilcoi 1,15 ha	6	1,15	V	30	

Amenajamentul Pastoral pentru Pajiștile din Orașul ZLATNA

739	Vilcoi	97,44 ha	7	21,30		N	30
			7	22,65		V	30
			6	18,15		E	30
			6	22,74		S	22
			1	12,60		E	30
740	Vilcoi 2,88 ha		1	2,88		E	30
	TRUP XX 237,52 ha					E	30
611	Rupturi 55,80 ha		701	55,80	600-850	S	22

613	Rupturi 1,46 ha		7	1,46	600-850	N	22
614	Rupturi 1,10 ha		7	1,10		N	22
615	Rupturi 37,21 ha		7	37,21		N	17
616	Hohoi 6,38 ha		6	6,38		N	22
617	Aoasu-Hohoi 7,37 ha		6	7,37		S	22
618	Rupturi 0,30 ha		7	0,30		N	22
619	Rupturi 1,13 ha		7	1,13		N	22
620	Rupturi 1,35 ha		7	1,35		S	22
621	Rupturi 0,77 ha		7	0,77		S	22
622	Rupturi 0,52 ha		6	0,52		S	22
623	Rupturi 1,14 ha		6	1,14		S	22
624	Aoasu-Hohoi 2,87 ha		6	2,87		S	22
625	Aoasu-Hohoi 0,39 ha		6	0,39		S	22
626	Aoasu-Hohoi 0,96 ha		6	0,96		S	22
627	Aoasu-Hohoi 0,63 ha		6	0,63		S	22
628	Maciuca 5,12 ha		7	5,12		S	22
629	Maciuca 7,49 ha		7	7,49		E	22
630	Maciuca 10,63 ha		7	10,63		N	22
631	Maciuca	52,18 ha	7	12,98		S	17
			7	39,20		S	22
632	Maciuca 2,07 ha		7	2,07		S	22
633	Maciuca 2,20 ha		7	2,20		S	22
634	Maciuca 0,64 ha		7	0,64		V	22
635	Maciuca 0,29 ha		7	0,29		V	22
636	Maciuca 0,39 ha		7	0,39		V	22
637	Vi. Dobrot 0,82 ha		6	0,82		V	30
638	Vi. Dobrot 3,72 ha		6	3,72		V	30
639	Vi. Dobrot	29,16 ha	6	9,80		N	30
			6	9,65		S	22
			6	9,71		E	22
640	Valea Groahas 2,09 ha		6	2,09		V	30
641	Valea Groahas 0,82 ha		6	0,82		V	30
642	Valea Groahas 0,52 ha		6	0,52		V	30
	TRUP XXI 126,67 ha						
570	Dosu-Babuia 19,99 ha		3	19,99	500-850	E	22
605	Dosu-Babuia 2,21 ha		3	2,21		E	22
606	Dosu-Babuia 3,89 ha		12	3,89		S	22
607	Dosu-Babuia 0,56 ha		7	0,56		N	22
608	Rupturi 42,09 ha		7	42,09		N	22
609	Rupturi	30,33 ha	701	21,60		S	22
			7	8,73		V	22

Amenajamentul Pastoral pentru Pajiștile din Orașul ZLATNA

643	Valea Grohas 0,71 ha	6	0,71	500-850	N	30
644	Dosu-Babuia 10,03 ha	6	10,03		S	30
645	Dosu-Babuia 0,81 ha	6	0,81		E	22
646	Dosu-Babuia 3,81 ha	7	3,81		E	17
647	Vi. Raneli 3,70 ha	6	3,70		N	30
648	Dosu-Babuia 4,83 ha	12	4,83		S	22
649	Dosu-Babuia 3,04 ha	3	3,04		E	22
650	Vi. Raneli 0,67 ha	3	0,67		E	22
	TRUP XXII 190,91 ha			550-1000		
602	Fata 4,13 ha	1	4,13		N	22
604	Fata 1,38 ha	6	1,38		S	22
651	Vi. Raneli 1,15 ha	6	1,15		S	22
652	Vi. Raneli 5,39 ha	1	5,39		S	30
653	Vi. Raneli 6,29 ha	1	6,29		S	30
654	Vi. Raneli 5,92 ha	1	5,92		S	30
655	Vi. Raneli 3,30 ha	1	3,30		S	30
656	Vi. Raneli 1,04 ha	6	1,04		S	30
657	Vi. Raneli 0,46 ha	6	0,46		S	30
658	Vi. Raneli 9,93 ha	6	9,93		S	30
659	Vi. Raneli 0,89 ha	6	0,89		S	30
660	Molii 8,78 ha	1	8,78		S	30
685	Molii 2,19 ha	7	2,19		V	22
686	Molii 1,72 ha	7	1,72		V	22
692	Molii 11,23 ha	7	11,23		N	22
693	Molii 1,72 ha	7	1,72		V	22
694	Molii 4,31 ha	7	4,31		V	22
695	Molii 55,78 ha	1	15,09		S	30
		1	18,24		V	22
		1	22,45		S	22
696	Valea Ruzii 1,50 ha	703	1,50		S	30
697	Valea Ruzii 0,44 ha	703	0,44		S	30
698	Valea Ruzii 0,30 ha	703	0,30		S	30
699	Valea Ruzii 1,17 ha	703	1,17		S	30
700	Valea Ruzii 6,23 ha	703	6,23		V	30
701	Valea Ruzii 1,16 ha	703	1,16		V	30
702	Valea Ruzii 54,50 ha	703	29,66		V	30
		703	24,84	S	30	
	TRUP XXIII 156,59 ha			900-1150		
580	Muncel 1,22 ha	7	1,22		E	30
588	Fata Domnului 0,44 ha	7	0,44		E	30
589	Fata Domnului 2,36 ha	7	2,36		E	30
590	Fata Domnului 1,95 ha	7	1,95	900-1150	E	30
591	Fata Domnului 29,51 ha	7	29,51		E	30
592	Muncel 3,21 ha	7	3,21		V	22
593	Muncel 0,40 ha	7	0,40		E	30
661	Molii 0,63 ha	7	0,63		E	30
662	Molii 0,75 ha	7	0,75		E	30
687	Molii 8,21 ha	6	8,21		E	30
688	Molii 0,40 ha	6	0,40		E	30
689	Molii 1,09 ha	6	1,09		E	30
690	Molii 1,93 ha	7	1,93		V	22
691	Molii 104,49 ha	7	63,50		V	22

Amenajamentul Pastoral pentru Pajiștile din Orașul ZLATNA

		1	24,70		V	30
		1	16,29		S	22
	TRUP XXIV 94,77 ha			550-950		
497	Canici 9,66 ha	6	9,66		S	17
571	Fantanele 1,21 ha	6	1,21		V	22
572	Gardini 4,34 ha	6	4,34		V	22
573	Gardini 1,48 ha	6	1,48		V	22
574	Gardini 11,27 ha	6	11,27		V	22
575	Gardini 1,97 ha	703	1,97		V	22
576	Gardini 3,74 ha	701	3,74		V	22
577	Gardini 0,53 ha	701	0,53		V	22
578	Gardini 1,93 ha	6	1,93		S	17
579	Fata 28,23 ha	9	28,23		V	17
594	Fata 0,63 ha	6	0,63		S	22
595	Fata 4,99 ha	6	4,99		N	22
596	Fata 0,57 ha	6	0,57		S	30
597	Gardini 6,74 ha	6	6,74		S	30
598	Fata 7,56 ha	6	7,56		S	30
599	Fata 4,98 ha	6	4,98		N	22
600	Fata 2,03 ha	6	2,03		S	22
601	Fata 2,57 ha	6	2,57		S	22
603	Fata 0,34 ha	6	0,34		S	22
	TRUP XXV 247,52 ha			600-950		
404	Zapode 2,11 ha	12	2,11		E	22
406	Zapode 3,98 ha	12	3,98		E	30
407	Zapode 42,49 ha	12	17,19		E	30
		1	25,30		S	17
408	Zapode 1,16 ha	1	1,16		E	30
409	Zapode 3,66 ha	1	3,66		E	30

498	Zanogi 188,49 ha	3	35,40	600-950	E	30
		3	30,25		E	22
		6	19,40		S	17
		4	32,15		S	17
		1	29,60		S	22
		6	41,69		V	17
499	Sacaturi 2,23 ha	3	2,23		S	22
500	Sacaturi 3,40 ha	3	3,40		S	22
	TRUP XXVI 143,10 ha			500-750		
374	Coaste 17,62 ha	1	17,62		E	22
375	Magura 20,0 ha	1	20,0		E	22
377	Magura 0,97 ha	1	0,97		S	17
405	Zapode 5,31 ha	1	5,31		E	22
410	Dumbrava 1,36 ha	12	1,36		E	22
411	Dumbrava 13,42 ha	12	13,42		V	22
412	Coaste 44,61 ha	3	44,61		V	22
413	Coaste 7,35 ha	3	7,35		V	22
466	Dumbrava 0,62 ha	12	0,62		V	22
467	Colnici 1,14 ha	12	1,14		V	22
468	Colnici 3,45 ha	12	3,45		V	22
469	Colnici 25,21 ha	6	25,21		V	17
470	Colnici 2,04 ha	6	2,04		V	17
	TRUP XXVII 58,19 ha			450-600		

Amenajamentul Pastoral pentru Pajiștile din Orașul ZLATNA

350	Magura 1,31 ha	6	1,31		E	22
351	Magura 1,13 ha	5	1,13		-	01
352	Magura 3,04 ha	5	3,04		-	01
376	Magura 19,71 ha	1	19,71		S	17
378	Magura 3,70 ha	1	3,70		E	22
379	Magura 18,0 ha	1	18,0		S	17
380	Magura 11,30 ha	1	11,30		E	22
	TRUP XXVIII 97,60 ha			500-750		
459	Colnici 0,66 ha	6	0,66		V	22
460	Colnici 1,43 ha	6	1,43		V	22
461	Colnici 1,56 ha	3	1,56		V	22
462	Dumbrava 5,76 ha	3	5,76		S	22
463	Coaste 5,88 ha	3	5,88		V	22
464	Dumbrava 0,98 ha	3	0,98		V	22
465	Colnici 1,65 ha	3	1,65		V	22
471	Colnici 2,67 ha	12	2,67		V	22
472	Colnici 8,56 ha	12	8,56		V	22
473	Colnici 22,29 ha	12	22,29		V	22

474	Colnici 0,73 ha	12	0,73	500-750	V	22
475	Colnici 0,88 ha	12	0,88		V	22
476	Colnici 2,69 ha	6	2,69		V	22
485	Fantanele 3,79 ha	6	3,79		V	22
486	Fantanele 5,65 ha	6	5,65		V	22
487	Fantanele 0,97 ha	6	0,97		V	22
488	Fantanele 6,18 ha	3	6,18		V	22
489	Colnici 1,49 ha	6	1,49		V	22
490	Colnici 1,77 ha	6	1,77		V	22
491	Gardini 1,48 ha	6	1,48		V	22
492	Gardini 1,15 ha	6	1,15		V	17
493	Colnici 3,80 ha	6	3,80		V	17
494	Colnici 5,05 ha	12	5,05		V	22
495	Colnici 2,60 ha	12	2,60		V	22
496	Colnici 7,93 ha	6	7,93		V	17
	TRUP XXIX 58,95 ha			400-550		
130	Ses 1,65 ha	7	1,65		N	17
131	Ses 3,36 ha	7	3,36		N	17
132	Ses 2,13 ha	7	2,13		E	22
133	Ses 0,42 ha	7	0,42		E	22
134	Ses 2,53 ha	7	2,53		V	22
135	Ses 1,83 ha	7	1,83		E	22
136	Ses 0,28 ha	7	0,28		E	22
199	Ses 8,46 ha	703	8,46		E	22
202	Ses 0,24 ha	703	0,24		E	22
203	Ses 1,87 ha	703	1,87		V	22
204	Ses 8,53 ha	7	8,53		E	22
205	Ses 1,27 ha	7	1,27		E	22
206	Ses 0,36 ha	7	0,36		N	22
207	Ses 3,56 ha	7	3,56		V	22
208	Ses 2,46 ha	7	2,46		N	17
209	Ses 2,82 ha	7	2,82		N	17
210	Ses 3,97 ha	7	3,97		V	17
211	Ses 3,75 ha	7	3,75		V	17

Amenajamentul Pastoral pentru Pajiștile din Orașul ZLATNA

212	Ses 0,75 ha	7	0,75		V	17
213	Ses 2,31 ha	7	2,31		V	17
214	Ses 2,59 ha	7	2,59		N	17
215	Ses 0,21 ha	7	0,21		N	17
216	Ses 3,60 ha	7	3,60		N	17
	TRUP XXX 213,88 ha			550-700		
137	Ses 4,83 ha	703	4,83		V	22

138	Ses 0,99 ha	703	0,99	550-700	V	22
139	Ses 17,01 ha	703	17,01		V	22
140	Ses 5,12 ha	3	5,12		V	22
141	Ses 7,11 ha	7	7,11		V	22
142	Ses 12,52 ha	7	12,52		V	22
143	Ses 41,02 ha	3	41,02		V	22
144	Ses 2,18 ha	3	2,18		S	30
145	Ses 85,16 ha	703	85,16		V	30
172	Ses 1,70 ha	703	1,70		V	17
173	Ses 11,43 ha	703	11,43		N	17
174	Ses 11,66 ha	703	11,66		V	22
175	Ses 9,98 ha	703	9,98		V	17
176	Ses 2,25 ha	703	2,25		N	22
200	Ses 0,50 ha	703	0,50		N	22
201	Ses 0,42 ha	703	0,42		V	22
	TRUP XXXI 211,22 ha			800-950		
146	Fetie 181,72 ha	6	98,65		E	30
		6	48,47		V	22
		7	34,6		E	30
147	Fetie 1,66 ha	6	1,66	E	30	
148	Dealul Bulbuc 27,22 ha	6	27,22	S	22	
149	Dealul Bulbuc 0,62 ha	6	0,62	N	22	
	TRUP XXXII 251,0 ha			600-750		
150	Purcuret 23,54 ha	6	14,50		N	22
		6	9,04		V	22
151	Sacatura 6,81 ha	4	6,81		E	22
152	Lasciori 3,38 ha	4	3,38		E	22
153	Lasciori 136,06 ha	12	52,60		E	22
		12	48,30		E	17
		4	35,16		E	17
154	Lasciori 0,47 ha	703	0,47		V	22
155	Arsuri 3,81 ha	703	3,81		V	22
156	Arsuri 25,32 ha	703	25,32		V	22
157	Arsuri 5,66 ha	703	5,66		V	22
158	Arsuri 5,26 ha	703	5,26		V	22
159	Arsuri 1,23 ha	6	1,23		N	17
160	Arsuri 1,03 ha	6	1,03		N	17
161	Arsuri 2,72 ha	6	2,72		N	17
162	Arsuri 0,54 ha	6	0,54		N	17
163	Zapode 2,42 ha	12	2,42	E	22	
164	Berc 11,22 ha	12	11,22	E	22	

Amenajamentul Pastoral pentru Pajiștile din Orașul ZLATNA

188	Zapode 2,57 ha	703	2,57	600-750	E	22
189	Zapode 9,63 ha	12	9,63		E	22
190	Magurele 3,64 ha	12	3,64		V	22
191	Magurele 5,25 ha	12	5,25		V	22
192	Magurele 0,44 ha	12	0,44		S	22
	TRUP XXXIII 257,15ha			500-650		
165	Berc 8,82 ha	2	8,82		E	30
166	Berc 24,26 ha	2	24,26		E	30
167	Berc 9,29 ha	2	9,29		E	30
168	Berc 1,33 ha	6	1,33		N	30
169	Berc 2,51 ha	6	2,51		N	30
170	Piatra lui Lazar 8,32 ha	703	8,32		N	30
171	Piatra lui Lazar 7,44 ha	703	7,44		N	30
177	Piatra lui Lazar 5,81 ha	703	5,81		N	30
178	Piatra lui Lazar 4,55 ha	703	4,55		N	30
179	Piatra lui Lazar 21,56 ha	703	21,56		N	22
180	Berc 5,93 ha	3	5,93		E	22
181	Berc 2,16 ha	3	2,16		V	22
182	Berc 1,60 ha	3	1,60		V	17
183	Berc 22,45 ha	3	22,45		V	22
184	Berc 1,43 ha	6	1,43		V	22
185	Berc 11,45 ha	6	11,45		N	22
186	Berc 4,51 ha	6	4,51		N	22
187	Berc 15,34 ha	702	15,34		N	22
196	Berc 6,04 ha	6	6,04		S	17
197	Piatra lui Lazar 34,74 ha	6	34,74		N	22
198	Piatra lui Lazar 0,44 ha	703	0,44		N	22
217	Piatra lui Lazar 2,52 ha	3	2,52		N	22
218	Piatra lui Lazar 0,83 ha	3	0,83		V	17
219	Piatra lui Lazar 2,52 ha	3	2,52		V	17
220	Piatra lui Lazar 2,56 ha	3	2,52		V	17
221	Piatra lui Lazar 0,31 ha	703	0,31		E	22
222	Piatra lui Lazar 0,24 ha	703	0,21	E	22	
223	Piatra lui Lazar 2,26 ha	703	2,26	E	22	
224	Piatra lui Lazar 16,46 ha	3	16,46	N	22	
225	Piatra lui Lazar 0,96 ha	3	0,96	V	22	
226	Piatra lui Lazar 1,64 ha	3	0,96	V	22	
227	Berc 17,37 ha	702	17,37	E	17	
228	Berc 3,70 ha	702	3,70	S	17	
229	Berc 4,29 ha	702	4,29	S	17	
230	Berc 0,56 ha	703	0,56	S	17	
				S	22	
231	Berc 0,31 ha	703	0,31	500-650	S	22
232	Berc 0,64 ha	703	0,64		S	22
	TRUP XXXIV 189,64ha			500-910		
193	Furilor 2,94 ha	703	2,94		S	22
194	Furilor 1,27 ha	703	1,27		S	22
195	Furilor 9,84 ha	703	9,84		S	22
233	Berc 1,57 ha	12	1,57		S	22
234	Furilor 2,20 ha	703	2,20		E	17
235	Furilor 1,90 ha	6	1,90		S	22
236	Furilor 0,34 ha	6	0,34		S	22
237	Jidovu 20,02 ha	3	20,02		S	22
					S	30

Amenajamentul Pastoral pentru Pajiștile din Orașul ZLATNA

238	Jidovu 3,09 ha	3	3,09		S	30	
239	Jidovu 4,81 ha	3	4,81		S	30	
240	Jidovu 1,35 ha	6	1,35		E	30	
241	Furilor 2,63 ha	6	2,63		E	30	
242	Berc 1,69 ha	3	1,69		S	30	
243	Berc 17,04 ha	3	17,04		E	22	
244	Berc 13,84 ha	6	13,84		E	22	
245	Berc 0,30 ha	6	0,30		E	22	
246	Berc 0,24 ha	6	0,24		E	22	
247	Berc 4,65 ha	12	4,65		E	17	
248	Berc 0,58 ha	12	0,58		E	17	
249	Berc 8,06 ha	12	8,06		E	17	
250	Berc 6,99 ha	12	6,99		E	17	
251	Berc 9,12 ha	12	9,12		E	17	
252	Berc 6,84 ha	12	6,84		E	17	
253	Berc 1,12 ha	12	1,12		E	17	
254	Berc 1,68 ha	12	1,68		E	17	
255	Dumbravita 65,53 ha	6	24,30		N	22	
		6	28,75		E	22	
		6	12,48		S	17	
TRUP XXXV 203,85ha					400-680		
277	Vf. Rosu 5,56 ha	12	5,56			E	17
278	Vf. Rosu 1,25 ha	12	1,25			N	17
279	Vf. Rosu 0,52 ha	12	0,52			E	22
280	Vf. Rosu 3,40 ha	12	3,40			E	22
281	Dumbravita 0,89 ha	1	0,89	N		22	
282	Dumbravita 130,92 ha	6	54,30	N		17	
		1	48,95	S		30	
		1	12,80	N		22	
		6	14,87	N		22	

283	Opresti 13,43 ha	6	13,43	400-680	N	17	
284	Opresti 26,79 ha	6	26,79		N	22	
285	Opresti 12,03 ha	701	12,03		N	17	
286	Opresti 1,60 ha	701	1,60		N	17	
287	Opresti 0,34 ha	701	0,34		N	17	
319	Dumbravita 0,49 ha	6	0,49		N	22	
320	Dumbravita 1,20 ha	12	1,20		N	17	
321	Vf. Rosu 0,78 ha	12	0,78		E	17	
322	Vf. Rosu 0,91 ha	12	0,91		E	17	
323	Vf. Rosu 2,85 ha	12	2,85		E	17	
333	Vf. Rosu 0,89 ha	12	0,89		E	17	
TRUP XXXVI 191,17ha					450-910		
288	Magura Lupului 5,43 ha	701	5,43			N	17
289	Magura Lupului 36,56 ha	701	19,70	N		17	
		701	16,86	N		22	
290	Magura Lupului 31,23 ha	701	17,40	N		22	
		701	13,83	V		22	
291	Vf. Plai 12,37 ha	12	12,37	N		22	
292	Vf. Plai 1,64 ha	12	1,64	N		22	
293	Vf. Plai 4,93 ha	3	4,93	S		22	
294	Vf. Plai 11,91 ha	3	11,91	S	22		
295	Vf. Plai 4,40 ha	3	4,40	S	22		

Amenajamentul Pastoral pentru Pajiștile din Orașul ZLATNA

296	Vf. Plai 1,91 ha	3	1,91		S	22
297	Vf. Plai 6,98 ha	3	6,98		S	23
298	Fete 26,75 ha	6	26,75		S	17
299	Fete 1,65 ha	6	1,65		S	22
300	Fete 6,26 ha	6	6,26		S	22
303	Lasciori 1,56 ha	4	1,56		E	22
304	Lasciori 3,87 ha	4	3,87		E	22
305	V. Mare 2,56 ha	4	2,56		S	22
306	V. Mare 2,02 ha	1	2,02		S	30
307	V. Mare 0,88 ha	1	0,88		S	30
308	V. Mare 1,73 ha	1	1,73		S	30
309	Lasciori 0,39 ha	1	0,39		E	22
310	Lasciori 10,49 ha	1	10,49		E	22
311	Lasciori 3,40 ha	1	3,40		E	22
312	Lasciori 1,08 ha	1	1,08		S	30
313	Lasciori 1,90 ha	1	1,90		E	22
314	V. Mare 1,19 ha	1	1,19		S	30
315	V. Mare 1,91 ha	1	1,91		S	30
316	V. Mare 4,57 ha	4	4,57		S	22

317	V. Mare 1,18 ha	1	1,18	450-910	S	30
318	V. Mare 0,42 ha	1	0,42		S	30
	TRUP XXXVII 224,16ha			500-950		
301	Fete 4,89 ha	6	4,89		E	22
302	Fete 2,74 ha	6	2,74		S	22
353	Coaste 1,17 ha	5	1,17		-	01
354	Ploptisu 63,0 ha	6	63,0		E	22
355	Ploptisu 2,92 ha	6	2,92		N	17
356	Ploptisu 0,80 ha	6	0,80		N	17
357	Ploptisu 62,5 ha	6	20,44		N	22
		6	22,63		E	22
		6	19,43		S	17
358	Smida 1,25 ha	6	1,25		N	17
359	Smida 38,73 ha	6	38,73		N	17
360	Dealul Roatei 25,49 ha	6	25,49		N	22
368	Coaste 1,32 ha	6	1,32		N	22
369	Coaste 1,55 ha	4	1,55		N	30
370	Coaste 1,89 ha	6	1,89		E	22
371	Coaste 4,04 ha	4	4,04		N	22
372	Coaste 2,11 ha	4	2,11		N	22
373	Coaste 9,76 ha	5	9,76		-	01
	TRUP XXXVIII 80,0ha			450-950		
361	Dealul Roatei 1,82 ha	6	1,82		N	22
362	Dealul Roatei 8,15 ha	6	8,15		N	17
363	Dealul Roatei 8,66 ha	6	8,66		E	22
364	Dealul Roatei 31,69 ha	1	31,69		S	17
365	Dealul Roatei 2,72 ha	6	2,72		S	17
366	Dealul Roatei 13,52 ha	6	13,52		S	17
367	Bloria 4,16 ha	6	4,16		N	17
414	Coaste 1,88 ha	4	1,88		N	30
415	Coaste 0,30 ha	702	0,30		E	17
416	Coaste 1,02 ha	702	1,02		E	17
417	Coaste 0,26 ha	702	0,26		E	17

Amenajamentul Pastoral pentru Pajiștile din Orașul ZLATNA

418	Coaste 0,60 ha	702	0,60	550-650	E	17	
420	Coaste 1,04 ha	6	1,04		N	22	
421	Coaste 1,67 ha	6	1,67		N	22	
422	Coaste 1,01 ha	6	1,01		N	22	
423	Coaste 0,88 ha	6	0,88		N	22	
424	Coaste 0,62 ha	6	0,62		N	22	
	TRUPXXXIX 84,75ha						
419	Coaste 4,49 ha	7	4,49		E	22	
425	Coaste 0,45 ha	701	0,45	550-650	N	22	
426	Coaste 0,75 ha	701	0,75		N	22	
427	Coaste 0,52 ha	701	0,52		S	22	
428	Coaste 1,22 ha	701	1,22		S	22	
429	Coaste 1,10 ha	6	1,10		E	17	
430	Coaste 3,47 ha	7	3,47		N	17	
431	Coaste 10,78 ha	7	10,78		E	22	
432	Coaste 1,17 ha	7	1,17		N	22	
433	Coaste 3,44 ha	7	3,44		N	22	
434	Coaste 8,59 ha	1	8,59		N	22	
435	Coaste 5,29 ha	1	5,29		N	22	
438	Turnu 0,76 ha	1	0,76		N	22	
443	Poiana 1,50 ha	7	1,50		S	30	
444	Turnu 2,87 ha	1	2,87		N	30	
445	Turnu 3,24 ha	1	3,24		N	30	
446	Turnu 2,91 ha	1	2,91		N	30	
447	Coaste 8,26 ha	5	8,26		N	30	
448	Coaste 1,15 ha	7	1,15		N	22	
449	Coaste 3,59 ha	7	3,59		N	22	
450	Coaste 1,69 ha	7	1,69		N	22	
451	Coaste 2,28 ha	701	2,28		S	22	
452	Coaste 0,68 ha	701	0,68		S	22	
453	Coaste 0,55 ha	701	0,55		S	22	
454	Coaste 0,96 ha	701	0,96		N	22	
553	Poiana 13,04 ha	7	13,04		S	30	
	TRUP XL 217,69 ha						
436	Turnu 1,81 ha	1	1,81		800-1120	N	22
437	Turnu 1,94 ha	1	1,94			N	22
439	Turnu 53,21 ha	1	30,15	N		22	
		1	23,06	S		22	
440	Bara 2,09 ha	1	2,09	S		22	
441	Bara 8,48 ha	1	8,48	N		22	
442	Bara 1,30 ha	1	1,30	N		22	
554	Poiana 107,65 ha	1	53,50	S		17	
		1	32,30	S		22	
		7	12,49	N		17	
		1	9,36	E		17	
554	Bara 4,47 ha	1	4,47	S		17	
556	Bara 20,58 ha	1	9,60	E		22	
		1	10,98	E		17	
557	Bara 7,50 ha	1	7,50	E	22		

Amenajamentul Pastoral pentru Pajiștile din Orașul ZLATNA

558	Bara 2,21 ha	1	2,21	800-1120	E	22
559	Hohoi 6,45 ha	7	6,45		N	17
	TRUP XLI 175,83 ha			700-1000		
552	Babuia 3,47 ha	6	3,47		S	22
560	Rupturi 37,31 ha	6	37,31		S	22
561	Rupturi 10,59 ha	6	10,59		N	22
562	Rupturi 10,37 ha	6	10,37		N	22
563	Rupturi 7,19 ha	6	7,19		N	30
564	Rupturi 2,15 ha	6	2,15		E	30
565	Dosu-Babuia 73,82 ha	701	73,82		S	22
566	Dosu-Babuia 4,71 ha	701	4,71		S	22
567	Fantanele 1,58 ha	6	1,58		S	22
568	Dosu-Babuia 1,36 ha	6	1,36		S	22
610	Rupturi 16,61 ha	701	16,61		S	22
612	Rupturi 6,67 ha	701	6,67		S	22
	TRUP XLII 132,92 ha				550-800	
455	Coaste 1,09 ha	7	1,09	N		17
456	Coaste 12,31 ha	701	12,31	V		22
457	Coaste 0,54 ha	701	0,54	V		22
458	Coaste 0,64 ha	701	0,64	V		22
477	Coaste 0,34 ha	701	0,34	E		22
478	Coaste 1,97 ha	701	1,97	E		22
479	Coaste 2,03 ha	701	2,03	V		22
480	Dosu-Babuia 2,03 ha	701	2,03	N		22
481	Fantanele 3,63 ha	701	3,63	N		22
482	Fantanele 5,55 ha	701	5,55	E		22
483	Fantanele 17,45 ha	701	17,45	V		22
484	Fantanele 19,77 ha	701	19,77	E		22
551	Coaste 16,86 ha	701	16,86	S		22
569	Dosu-Babuia 48,71 ha	6	48,71	S	22	
	TOTAL		7357,52 ha			

3.3 GEOLOGIA ȘI LITOLOGIA

Cele mai mari depozite considerate ca materiale actuale sunt cele ale Holocenului Superior in compozitia căroră intră nisipuri, pietrișuru, luturi și fragmente de rocă dura depuse pe taluzul vailor sau la baza pantelor.

In restul suprafetei teritoriului intalnim formatiuni flisoide cu caractere asemanatoare dar depuse in perioade diferite cum sunt : Tartanian, Vraconian – Cenomanian si Aptian+Albian carora le sunt atribuite depozite formate din conglomerate calcaroase, conglomerate cuarțoase, gresii, calcare, tufuri, argilite si sisturi marmoase

Amenajamentul Pastoral pentru Pajiștile din Orașul ZLATNA

3.4 HIDROGRAFIA ȘI HIDROLOGIA

Artera hidrografică principală care drenează apele din cadrul teritoriului este râul Ampoi care are o serie de afluenți secundari pe ambii versanți.

Pe partea dreaptă Ampoiul primește: Valea Roșioarei, Valea Grabas, Valea Mare, Valea Mica și Valea Galati.

Pe partea stanga are ca aflunți: Valea Pietrei, Valea Valtori, Valea Barnii, Valea lui Lal, Valea lui Paul și Valea Fenesului.

3.5 CLIMA ȘI PRECIPITAȚIILE

Neavând stație meteorologică în zonă, se recurs la interpolarea stațiilor de la Alba Iulia și Câmpeni.

Prin interpolare au rezultat valori care se încadrează în limitele din Atlasul Climatic al României.

Astfel: Temperatura medie anuală este de $8,5^{\circ}$ iar cantitatea de precipitații medii anuale de 650 mm.

Datorită diferențelor de nivel temperatura și presiunea dintre zonele înalte și cele depresionare, pe pantele muntoase se formează frecvent vânturi cu caracter local. Ele produc în general, creșterea temperaturii aerului, înseninarea cerului și reducerea precipitațiilor.

Cantitatea medie anuală a precipitațiilor, pe o perioadă de 55 de ani (1896-1915 și 1921-1955) în depresiunea Zlatna-Feneș este de 630 mm anual. Această cantitate de apă nu cade uniform ci crește în raport cu altitudinea. La Feneșasa, Dâmbău, Negrileasa, Dealul Mare atingând 800 mm anual și scade în regiunile deschise până la 600 mm anual. Cantitatea cea mai mare de precipitații cade în lunile mai-iunie, iar cea mai redusă în luna februarie și începutul lui martie. În decursul anotimpurilor s-a mai observat abundențe de precipitații vara și mai reduse iarna. Mari cantități de precipitații s-au înregistrat în anii 1915 = 997 mm, 1925 = 907 mm, 1971 = 830 mm, când au avut loc mari inundații. O cantitate redusă de precipitații s-a înregistrat în anul 1935 de numai 254,5 mm, având loc o secetă cumplită.

Numărul zilelor de zăpadă este în medie de 50 pe an. Grosimea medie anuală a stratului de zăpadă este de până la 50 cm.

3.6 VEGETAȚIA

Depresiunea Zlatna-Feneș este încadrată în zona de climă a munților mijlocii, favorabilă creșterii și dezvoltării pădurilor. Are un regim moderat al oscilațiilor temperaturii aerului. De asemenea amplitudinile anuale sunt cuprinse între 18-20 grade, fapt ce-i imprimă acestei regiuni de munte un climat boreal (Monografia geografică R.P.R., vol. I și II 1960). Deci în această regiune, nu se pot cultiva, cu rezultate bune, cerealele. Plantele care suportă acest tip de climat sunt cartoful și cele care sau adaptat acestui tip de climat. În schimb, așa cum am arătat și mai sus, zona favorizează dezvoltarea pădurilor, a ierburilor pentru pășunat și fânețe, a pomilor fructiferi, mai puțin cultura legumelor și zarzavaturilor care le întâlnim în grădinile gospodăriilor cetățenilor.

CAPITOLUL IV

DESCRIEREA SOLURILOR PE CARE SUNT AMPLASATE PAJIȘTILE DIN ORAȘUL ZLATNA

4.1 DESCRIEREA SOLURILOR PE CARE SUNT AMPLASATE PAJIȘTILE

Pe suprafața luată în studiu au fost delimitate următoarele tipuri de sol:

În cadrul UAT Zlatna pe terenurile ocupate de pajiște au fost delimitate 12 unități de soluri și 3 complexe.

Aceste soluri sunt

- US1 – LITOSOL DISTRIC SCHELETIC
- US2 – LITOSOL EUTRIC SCHELETIC
- US3 – REGOSOL DISTRIC SUBSCHELETIC
- US4 – REGOSOL EUTRIC SCHELETIC
- US5 – ALUVIOSOL EUTRIC ENTIC PRUNDIC
- US6 – DISTRICAMBOSOL TIPIC
- US7 – DISTRICAMBOSOL SCHELETIC
- US8 – PRELUVOSOL TIPIC
- US9 – PRELUVOSOL STAGNIC
- US10 – PRELUVOSOL STAGNIC MODERAT ERODAT
- US11 – LUVOSOL STAGNIC
- US12 – LUVOSOL STAGNIC MODERAT ERODAT

701 - COMPLEX DE: US 4 + US 11

702 – COMPLEX DE: US 4 + US 8 + US 11

703 – COMPLEX DE: US 1 + ROCA DURA LA ZI

Delimitarea și descrierea acestora s-a făcut pe baza caracterelor morfologice și fizico-chimice ale acestora și sunt redate în fișele unităților de sol. Aceste soluri se încadrează în următoarele clase:

1. CLASA PROTISOLURI - sunt soluri cu orizont A, fără alte orizonturi diagnostice, după care se trece la orizontul C provenit din materiale parentale naturale. Din această clasă face parte REGOSOLUL CALCARIC- US1

Este un tip de sol neevoluat, format pe materiale parentale constituite din roci neconsolidate. În general sunt soluri sărace în elemente fertilizante și supuse permanent proceselor de eroziune de suprafață.

2. CLASA LUVISOLURI - Sunt soluri evolute genetic datorită faptului că levigarea carbonaților este foarte intensă, migrarea argilei este foarte puternică spre baza profilului. Această argilă se acumulează la nivelul orizontului Bt.

Amenajamentul Pastoral pentru Pajiștile din Orașul ZLATNA

Din această clasă fac parte:

PRELUVOSOL STAGNIC PUTERNIC ERODAT -US 2

Caracteristic la acest sol este faptul că orizontul superior (A) și parțial orizontul de trecere (ABw) au fost erodate. Acest proces se datorează faptului că aceste soluri se situează pe versanți mai abrupti și apa pluvială are putere mai mare de eroziune. Are fertilitate naturală slabă.

LUVOSOL STAGNIC -US 3

Acest sol are orizont A urmat de un orizont eluvial E1 sau Ea, urmat de un orizont argic B(Btw). Sunt întâlnite în zona dealurilor joase, formate pe depozite argiloase. La aceste soluri pe lângă migrarea argilei din orizonturile superioare (A0 și E1) are loc și o debazificare puternică. Are o fertilitate naturală moderată.

LUVOSOL STAGNIC MODERAT ERODAT-US 4

Ocupă versanții în zona dealurilor cu altitudine mică, cu pante moderat inclinate. Faptul că s-a format în aceleași condiții pedogenetice cu solul descris anterior, singura deosebire constă în faptul că a fost afectat de procesul de eroziune în suprafață, în așa măsură încât orizontul de suprafață A0 a fost îndepărtat, încadrându-se la varietatea de moderat erodat. Are o fertilitate naturală moderată.

3. CLASA CERNISOLURI cuprinde soluri cu acumulare de materie organică saturată în baze, cu orizont Am (molic) și orizont intermediar AC, Bt și orizont Cca situat în primii 125 cm, în cazul Cernoziomurilor și cu orizont Cca la peste 125 cm, în cazul Faeoziomului.

CERNOZIOMURILE ocupă suprafețe apreciabile în zona de versant pe pante moderat și slab înclinate unde procesul de eroziune în suprafață este slab sau inexistent.

CERNOZIOM CALCARIC cu roca mamă constituită din depozite carbonatice. Are un orizont Am profund și fertilitate naturală bună;

CERNOZIOM ARGIC are un orizont Bt rezultat în urma migrării argilei din orizonturile superioare și acumularea ei la nivelul acestui orizont;

FAEOZIOM VERTIC CLINOGLIC are roca mamă constituită din argile gonflante carbonatice cu orizont Cca la peste 125 cm. și orizont Am profund, prezintă fenomene de stagnogleizare reprezentată prin pete ruginii și vineții, proces ce se datorează excesului de apă provenit din precipitații. Profilul prezintă în orizontul Bt pelicule de argil ape elementele structurale și fețe de alunecare, fenomen caracteristic subtipurilor vertice;

4. CLASA ANTRISOLURI sunt soluri puternic, foarte puternic și excesiv erodate, care prezintă la suprafață orizontul intermediar AC sau C (roca parentală). Aceste soluri au rezultat în urma unui intens proces de eroziune de suprafață care a fost favorizat de o serie de factori cum sunt: roca moale friabilă, înclinarea mare a pantei, covorul vegetal slab încheiat, la care se adaugă uneori și activității antropice necorespunzătoare.

Amenajamentul Pastoral pentru Pajiștile din Orașul ZLATNA

ANTROSOL ERODIC SCHELETIC a fost delimitat în zone de versanți cu panta puternic înclinată și pe culmile de deal .

4.2 BONITAREA TERENURILOR

Are ca scop stabilirea notelor de bonitare și a claselor de calitate pentru folosințe agricole. Pentru calculul notelor de bonitare, din multitudinea factorilor de mediu și de sol care caracterizează fiecare unitate de teren s-au ales cei mai importanți, mai ușor și mai precis măsurabili și anume:

- temperatura medie anuală - valori corectate ;
- precipitații medii anuale - valori corectate;
- gleizare;
- stagnogleizare;
- salinizarea ;
- textura în Ap sau în primii 20 cm.;
- poluarea solului;
- panta terenului;
- alunecări;
- adncimea apei freatice;
- inundabilitatea;
- porozitatea totală în orizontul respectiv;
- conținutul în CaCO₃ total pe 0-50 cm.;
- reacția în Ap sau în primii 20 cm;
- volumul edafic;
- rezerva de humus în stratul 0 – 50 cm.;
- excesul de umiditate la suprafață;

Nota de bonitare pe folosințe și culturi se obține înmulțind cu 100 produsul coeficienților celor 17 indicatori care participă direct la stabilirea notei de bonitare.

Nota de bonitare este exprimată prin puncte de la 1 la 100. Cu cât punctajul este mai mare, cu atât clasa de calitate este mai bună. Clasele de calitate se stabilesc în funcție de numărul de puncte de bonitare după cum urmează:

Clasa a I-a	81 - 100;
Clasa a II-a	61 – 80 ;
Clasa a III-a	41 – 60;
Clasa a IV-a	21 – 40;
Clasa a V-a	1 - 20;

În urma bonitării s-a stabilit că unitățile de sol au următoarele clase pentru pajiști, după cum urmează :

- US 1 - clasa a IV-a cu 35 puncte;
- US 2 - clasa a IV-a cu 28 puncte;
- US 3 - clasa a III-a cu 44 puncte;
- US 4 - clasa a III-a cu 43 puncte;

Amenajamentul Pastoral pentru Pajiștile din Orașul ZLATNA

CENTRALIZATOR BONITARE PAJIȘTI - ZLATNA

Nr.crt	PARCELA SI SUPRAFATA	Nr. US	Suprafata ha.	Nota medi e de bonit are pentr u folosi nta pajist e	Clasa de calitate pentru pajiste pe US	Nota medie pondera ta pentru pajiste pe parcela	CLASA
	TRUP I 264,65 ha						
1	Fenes - Groza 21,02 ha	6	21,02	26	IV	28	IV
2	Fenes - Groza 15,09 ha	6	15,09	26	IV		
3	Fenes - Groza 12,44 ha	6	12,44	33	IV		
4	Fenes - Negrileasa 3,55 ha	6	3,55	26	IV		
5	Fenes - Negrileasa 8,05 ha	6	8,05	26	IV		
6	Fenes - Negrileasa 32,99 ha	7	17,40	26	IV		
		7	15,59	26	IV		
7	Fenes - Negrileasa 44,95 ha	7	28,60	26	IV		
		6	16,35	37	IV		
8	Fenes - Negrileasa 30,49 ha	6	9,09	37	IV		
		6	21,40	33	IV		
9	Fenes - Negrileasa 13,45 ha	6	13,45	33	IV		
10	Fenes Negrileasa 3,60 ha	6	3,60	33	IV		
11	Fenes Negrileasa 5,21 ha	6	5,21	33	IV		
12	Fenes Negrileasa 7,70 ha	6	7,70	37	IV		
13	Fenes Negrileasa 8,46 ha	6	8,46	37	IV		
14	Fenes Negrileasa 2,74 ha	6	2,74	37	IV		
15	Fenes Negrileasa 1,94 ha	6	1,94	33	IV		
16	Fenes Bigla 17,47 ha	6	17,47	26	IV		
17	Fenes Bigla 1,79 ha	6	1,79	26	IV		
18	Fenes Bigla 6,24 ha	703	6,24	15	V		
19	Fenes Groza 2,29 ha	7	2,29	18	V		
20	Fenes Groza 6,44 ha	7	6,44	18	V		
21	Fenes Groza 18,74 ha	7	18,74	18	V		
	TRUP II 259,74 ha					18	V
22	Fenes Beuta 12,23 ha	7	12,23	18	V		
23	Fenes Fenesel 1,90 ha	7	1,90	18	V		
24	Fenes-Fenesel 71,93 ha	703	71,93	15	V		
25	Fenes – Fenesel 26,51 ha	703	26,51	15	V		
26	Fenes – Fenesel 0,46 ha	703	0,46	15	V		
27	Fenes – Fenesel 4,83 ha	5	4,83	39	IV		
28	Fenes – Fenesel 0,80 ha	703	0,80	15	V		
29	Fenes – Fenesel 13,00 ha	703	13,00	15	V		
30	Fenes – Fenesel 13,84 ha	7	13,84	18	V		
31	Fenes – Fenesel 5,28 ha	7	5,28	18	V		
32	Fenes – Fenesel 3,33 ha	7	3,33	18	V		
33	Fenes – Fenesel 1,03 ha	7	1,03	18	V		

Amenajamentul Pastoral pentru Pajiștile din Orașul ZLATNA

34	Fenes – Fenesel 5,76 ha	7	5,76	18	V	18	V
35	Fenes – Fenesel 9,82 ha	703	9,82	15	V		
36	Fenes – Fenesel 3,16 ha	1	3,16	25	IV		
37	Fenes – Fenesel 0,70 ha	1	0,70	20	V		
38	Fenes – Fenesel 1,14 ha	1	1,14	20	V		
39	Fenes – Muntele 2,65 ha	6	2,65	37	IV		
40	Fenes – Muntele 16,43ha	6	16,43	26	IV		
41	Fenes– Muntele 36,14 ha	7	36,14	18	V		
59	Fenes – Bilcer 0,31 ha	703	0,31	15	V		
60	Fenes – Bilcer 19,70 ha	703	19,70	15	V		
61	Fenes – Bilcer 2,84 ha	703	2,84	15	V		
62	Fenes – Bilcer 1,21 ha	7	1,21	23	IV		
63	Fenes – Bilcer 2,35 ha	703	2,35	15	V		
64	Fenes – Fenesasa 0,79 ha	7	0,79	18	V		
65	Fenes – Fenesasa 0,56 ha	7	0,56	18	V		
66	Fenes – Fenesasa 0,27 ha	5	0,27	39	IV		
67	Fenes – fenesasa 0,77 ha	5	0,77	39	IV		
	TRUP III 125,71 ha						
42	Fenes – Paringinoasa 45,63 ha	1	29,30	28	IV		
		1	16,33	25	IV		
43	Fenes – Paringinoasa 19,95 ha	1	12,30	20	V		
		1	7,65	25	IV		
44	Fenes – Fenesasa 14,61 ha	7	6,01	18	V		
		7	8,60	18	V		
45	Fenes – Fenesasa 0,79 ha	6	0,79	26	IV		
46	Fenes – Fenesasa 0,58 ha	6	0,58	26	IV		
47	Fenes – Fenesasa 0,59ha	6	0,59	26	IV		
48	Fenes – Fenesasa 0,54 ha	6	0,54	26	IV		
49	Fenes – Fenesasa 1,68 ha	6	1,68	26	IV		
50	Fenes – Fenesasa 0,47 ha	6	0,47	26	IV		
51	Fenes – Fenesasa16,90 ha	7	16,90	18	V		
52	Fenes – Fenesasa 1,43 ha	6	1,43	26	IV		
53	Fenes – Fenesasa 1,73 ha	6	1,73	26	IV		
54	Fenes – Fenesasa 1,42 ha	6	1,42	26	IV		
55	Fenes – Fenesasa 1,15 ha	7	1,15	18	V		
56	Fenes – Fenesasa 0,50 ha	7	0,50	18	V		
57	Fenes – Fenesasa 0,63 ha	6	0,63	26	IV	25	IV
58	Fenes – Fenesasa 0,70 ha	6	0,70	33	IV		
79	Fenes – Rafa 1,19 ha	6	1,19	33	IV		
80	Fenes – Rafa 10,94 ha	6	10,94	33	IV		
81	Fenes – Rafa 0,48 ha	6	0,48	33	IV		
82	Fenes – Rafa 3,80 ha	6	3,80	33	IV		
	TRUP IV 140,02 ha						
68	Fenes – Bilcer 2,42 ha	703	2,42	20	V		
69	Fenes – Bilcer 1,89 ha	703	1,89	20	V		
70	Fenes – Magura 30,42ha	703	30,42	20	V		
71	Fenes – Magura 0,86 ha	703	0,86	20	V		
72	Fenes – Magura 39,49 ha	7	39,49	23	IV		
73	Fenes – magura 2,62 ha	703	2,62	15	V		
74	Fenes – Cira 1,97 ha	7	1,97	18	V		
75	Fenes – Cira 27,52 ha	7	27,52	18	V		

Amenajamentul Pastoral pentru Pajiștile din Orașul ZLATNA

76	Fenes – Corabia 13,26 ha	6	13,26	26	IV	21	IV
77	Fenes – Lunca 0,23 ha	703	0,23	20	IV		
78	Fenes – Lunca 2,33 ha	703	2,33	15	V		
83	Fenes – Lunca 0,85 ha	6	0,85	33	IV		
84	Fenes – Lunca 0,94 ha	5	0,94	39	IV		
85	Fenes - Sub Piatra 10,68 ha	703	10,68	20	V		
86	Fenes – Sub Piatra 0,54 ha	703	0,54	20	V		
87	Fenes – Sub Piatra 4,00 ha	703	4,00	20	V		
TRUP V 209,25 ha							
96	Fenes Dumbrava, Virf 158,58 ha	7	38,68	18	V	19	V
		7	41,30	23	IV		
		703	78,60	15	V		
97	Fenes – Dumbrava 0,75 ha	703	0,75	20	V		
98	Fenes – Intre vai 31,52 ha	703	31,52	20	V		
103	Sacaturi 0,87 ha	703	0,87	20	V		
104	Sacaturi 0,59 ha	703	0,59	20	V		
336	Varf – Brad 7,73 ha	7	7,73	23	IV		
337	Varf – Brad 6,84 ha	7	6,84	23	IV		
338	Varf – Brad 2,37 ha	7	2,37	23	IV		
TRUP VI 184,15 ha						21	IV
99	Fenes Varf Scarisori Poiana urechii, Cuculeu 179,73 ha	7	41,20	23	IV		
		7	35,70	23	IV		
		7	13,18	23	IV		
		7	40,95	18	V		
		7	48,70	18	V		
100	Fenes – Scarisori 0,40 ha	7	0,40	23	IV		
101	Fenes – Scarisori 1,20ha	7	1,20	23	IV	22	IV
102	Fenes – Scarisori 2,82 ha	7	2,82	23	IV		
TRUP VII 210,18 ha							
105	Sacaturi 5,07 ha	7	5,07	18	V		
106	Sacaturi 17,06 ha	7	17,06	23	IV		
107	Sacaturi 3,72 ha	7	3,72	23	IV		
108	Sacaturi 13,56 ha	6	13,56	18	V		
109	Piciora 5,19 ha	7	5,19	23	IV		
110	Piciora 0,76 ha	6	0,76	18	V		
111	Piciora 8,24 ha	6	8,24	18	V		
112	Sacaturi 23,85 ha	7	23,85	23	IV		
113	Piciora 5,26 ha	6	5,26	18	V		
114	Piciora 8,59 ha	7	8,59	23	IV		
115	Piciora 20,0 ha	7	20,0	23	IV		
116	Piciora 6,22 ha	7	6,22	18	V		
117	Piciora 1,75 ha	2	1,75	31	IV		
118	Piciora 20,33 ha	7	11,40	23	IV		
		7	8,93	26	IV		
119	Piciora 29,87 ha	7	29,87	23	IV		

Amenajamentul Pastoral pentru Pajiștile din Orașul ZLATNA

120	DI Mag 3,73 ha	7	3,73	26	IV		
121	DI Mag 11,93 ha	7	11,93	18	V		
122	Zapodie 3,94 ha	7	3,94	18	V		
123	Zapodie 0,39 ha	7	0,39	18	V		
124	Zapodie 0,78 ha	7	0,78	26	IV		
125	Zapodie 0,77 ha	2	0,77	31	IV		
126	Zapodie 1,12 ha	2	1,12	31	IV		
127	Zapodie 1,57 ha	2	1,57	31	IV		
128	DI Mag 10,04 ha	7	10,04	23	IV		
129	DI Mag 6,44 ha	7	6,44	23	IV	22	IV
	TRUP VIII 172,43 ha						
256	Bulbucea 1,03 ha	12	1,03	39	IV	29	IV
257	Bulbucea 1,32 ha	12	1,32	39	IV		
258	Bulbucea 4,10 ha	10	4,10	52	III		
259	Bulbucea 26,29 ha	2	26,29	31	IV		
260	Bulbucea 2,68 ha	7	2,68	26	IV		
261	Bulbucea 67,79 ha	7	29,70	26	IV		
		6	21,40	33	IV		
		7	16,69	23	IV		
262	Bulbucea 4,18 ha	7	4,18	26	IV		
263	Bulbucea 1,24 ha	6	1,24	37	IV		
264	Bulbucea 5,39 ha	7	5,39	26	IV		
265	Stroila 2,27 ha	7	2,27	23	IV		
266	Stroila 0,99 ha	7	0,99	23	IV		
267	Stroila 3,70 ha	7	3,70	26	IV		
268	Vf. Rosu 0,74 ha	7	0,74	26	IV		
269	Vf. Rosu 2,33 ha	7	2,33	26	IV		
270	Vf. Rosu 16,72 ha	3	16,72	31	IV		
271	Vf. Rosu 2,29 ha	3	2,29	31	IV		
272	Vf. Rosu 0,85 ha	3	0,85	31	IV		
273	Vf. Rosu 4,47 ha	7	4,47	26	IV		
274	Vf. Rosu 21,75 ha	6	21,75	33	IV		
275	Vf. Rosu 2,30 ha	3	2,30	31	IV		
	TRUP IX 269,76 ha					34	IV
276	Vf. Rosu 16,72 ha	702	16,72	42	III		
324	Dealul rudelor 3,38 ha	702	3,34	42	III		
325	Dealul rudelor 0,37 ha	702	0,37	42	III		
326	Dealul rudelor 0,81 ha	1	0,81	25	IV		
327	Dealul rudelor 1,86 ha	1	1,86	25	IV		
328	Dealul rudelor 13,31 ha	6	13,31	37	IV		
329	Dealul rudelor 5,39 ha	702	5,39	42	III		
330	Dealul rudelor 3,08 ha	702	3,08	42	III		
331	Dealul rudelor 0,79 ha	701	0,79	40	IV		
332	Dealul rudelor 2,81 ha	701	2,81	40	IV		
345	Ghiob 116,14 ha	3	73,12	31	IV		
		6	43,02	31	IV		
346	Ghiob 55,08 ha	6	55,08	31	IV		
347	Dealul rudelor 7,48 ha	6	7,48	31	IV		
348	Dealul rudelor 0,64 ha	6	0,64	37	IV		
349	Dealul rudelor 4,57 ha	701	4,57	40	IV		

Amenajamentul Pastoral pentru Pajiștile din Orașul ZLATNA

384	Ghiob 2,15 ha		3	2,15	31	IV	34	IV		
385	Dealul rudelor 5,86 ha		6	5,86	31	IV				
386	Dealul rudelor 0,59 ha		6	0,59	31	IV				
387	Ghiob 0,56 ha		6	0,56	31	IV				
388	Ghiob 13,64 ha		6	13,64	31	IV				
389	Ghiob 15,03 ha		6	15,03	26	IV				
	TRUP X 203,23 ha									
334	Jgheab 4,43 ha		3	4,43	31	IV	30	IV		
335	Unghiuri 3,39 ha		3	3,39	31	IV				
339	Jgheab 6,64 ha		3	6,64	31	IV				
340	Jgheab 34,28 ha		3	34,28	31	IV				
341	Frunți 1,04 ha		3	1,04	31	IV				
342	Frunți 48,38 ha		7	48,38	23	IV				
343	Brazdita 0,62 ha		7	0,62	23	IV				
344	Deal Paul 92,02 ha		3	62,30	31	IV				
			702	29,72	42	III				
586	Steauri 9,23 ha		1	9,23	20	V				
546	Brazdita 0,46 ha		7	0,46	23	IV				
547	Brazdita 0,39 ha		7	0,39	23	IV				
548	Brazdita 0,33 ha		7	0,33	23	IV				
549	Brazdita 1,59 ha		7	1,59	23	IV				
550	Brazdita 0,43 ha		7	0,43	23	IV				
	TRUP XI 113,89 ha									
88	Zlatna-Dimbau 73,62 ha		7	26,21	18	V	25	IV		
			6	28,30	37	IV				
			6	19,11	26	IV				
89	Fenes-Laz 3,10 ha		6	3,10	26	IV				
90	Fenes-Laz 20,44 ha		6	12,28	26	IV				
			7	8,16	18	V				
91	Fenes-Laz 0,78 ha		7	0,78	18	V				
92	Fenes-Laz 3,65 ha		7	3,65	23	IV				
93	Fenes-Laz 2,26 ha		7	2,26	23	IV				
94	Fenes-Dumbrava 2,47 ha		7	2,47	18	V				
95	Fenes-Dumbrava 0,41 ha		7	0,41	18	V				
533	Plesa 0,77 ha		7	0,77	18	V				
534	Plesa 4,23 ha		7	4,23	18	V				
535	Plesa 0,77 ha		7	0,77	18	V			25	IV
536	Plesa 0,38 ha		7	0,38	18	V				
538	Saruni 1,01 ha		6	1,01	18	V				
	TRUP XII 191,34 ha									
532	Dobrin 177,54 ha		7	81,50	23	IV	24	IV		
			7	52,30	23	IV				
			6	43,74	26	IV				
537	Plesa 13,80 ha		6	13,80	26	IV				
	TRUP XIII 177,54 ha									
390	Cornet 0,62 ha		7	0,62	23	IV				
391	Colturi 2,94 ha		7	2,94	23	IV				
392	Cornet 16,94 ha		6	16,94	26	IV				
394	Cornet 5,33 ha		701	5,33	40	IV				
526	Jidovii 7,07 ha		6	7,07	33	IV				
527	Jidovii 1,03 ha		6	1,03	33	IV				
528	Saruri 76,56 ha		6	37,20	26	IV				

Amenajamentul Pastoral pentru Pajiștile din Orașul ZLATNA

		6	17,50	37	IV	29	IV
		6	21,86	33	IV		
529	Dimbu Popi 5,13 ha	6	5,13	37	IV		
530	Dimbu Popi 0,29 ha	12	0,29	39	IV		
531	Plesa 32,81 ha	7	13,31	23	IV		
		6	19,50	26	IV		
539	Saruri 3,57 ha	6	3,57	26	IV		
540	Pades 2,14 ha	6	2,14	26	IV		
541	Pades 0,35 ha	6	0,35	26	IV		
542	Pades 6,52 ha	6	6,52	26	IV		
543	Dambau 4,10 ha	6	4,10	37	IV		
544	Pades 12,14 ha	6	12,14	33	IV		
TRUP XIV 91,04 ha							
381	Valea lui Lal 8,67 ha	3	8,67	31	IV		
382	Dimbu Poienii 3,82 ha	12	3,82	39	IV		
383	Dimbu Poienii 7,41 ha	12	7,41	39	IV		
393	Dimbu Poienii 2,22 ha	12	2,22	39	IV		
395	Cornet 10,78 ha	701	10,78	40	IV		
396	Cornet 2,01 ha	12	2,01	39	IV		
397	Cornet 20,63 ha	12	20,63	39	IV		
398	Cornet 7,10 ha	701	7,10	40	IV		
399	Cornet 4,92 ha	701	4,92	40	IV		

400	Cornet 0,43 ha	1	0,43	20	V	34	IV
401	Cornet 0,42 ha	1	0,42	20	V		
402	Cornet 2,83 ha	1	2,83	20	V		
403	Zapode 16,43 ha	1	16,43	25	IV		
502	Bahale 3,37 ha	1	3,37	20	V		
TRUP XV 103,95 ha							
501	Bahale 9,67 ha	1	9,67	20	V	25	IV
503	Bahale 4,41 ha	1	4,41	20	V		
504	Bahale 3,15 ha	1	3,15	25	IV		
505	Bahale 1,83 ha	1	1,83	25	IV		
506	Pades 3,74 ha	1	3,74	20	V		
507	Pades 0,47 ha	1	0,47	20	V		
508	Pades 2,26 ha	6	2,26	26	IV		
509	Pades 2,97 ha	3	2,97	31	IV		
510	Pades 4,80 ha	3	4,80	31	IV		
511	Pades 5,78 ha	3	5,78	31	IV		
512	Pades 0,82 ha	3	0,82	31	IV		
513	Pades 0,33 ha	3	0,33	31	IV		
514	Pades 1,29 ha	3	1,29	31	IV		
515	Pades 0,95 ha	3	0,95	31	IV		
516	Pades 1,30 ha	3	1,30	31	IV		
517	Pades 7,93 ha	1	7,93	20	V		
518	Pades 1,50 ha	1	1,50	20	V		
519	Pades 0,56 ha	1	0,56	20	V		
520	Pades 0,98 ha	1	0,98	20	V		
521	Pades 1,29 ha	1	1,29	20	V		
522	Pades 0,26 ha	1	0,26	20	V		
523	Jidovii 31,66 ha	6	12,46	26	IV		
		6	19,20	26	IV		

Amenajamentul Pastoral pentru Pajiștile din Orașul ZLATNA

524	Jidovii 7,91 ha	6	7,91	26	IV		
525	Jidovii 1,45 ha	6	1,45	33	IV		
545	Pades 1,62 ha	7	1,62	18	V		
581	Pades 1,56 ha	7	1,56	23	IV		
582	Fata Domnului 0,58 ha	7	0,58	23	IV		
587	Fata domnului 0,73 ha	7	0,73	23	IV		
761	Pades 2,15 ha	6	2,15	26	IV		
	TRUP XVI 128,07 ha						
583	Fata Domnului 0,37 ha	6	0,37	26	IV	20	V

584	Fata Domnului 2,63 ha	6	2,63	26	IV	20	V
585	Fata Domnului 1,42 ha	1	1,42	25	IV		
663	Pascai 4,91 ha	703	4,91	15	V		
664	Fata Domnului 1,70 ha	703	1,70	15	V		
665	Fata Domnului 11,05 ha	703	11,05	15	V		
666	Fata Domnului 6,20 ha	703	6,20	15	V		
667	Fata Domnului 6,14 ha	703	6,14	15	V		
668	Fata Domnului 0,86 ha	7	0,86	18	V		
669	Podina 5,88 ha	7	5,88	18	V		
670	Podina 53,03 ha	6	25,60	26	IV		
		703	27,43	20	V		
671	Podina 0,93 ha	6	0,93	26	IV		
672	Fata Tisei 1,71 ha	6	1,71	26	IV		
673	Fata Tisei 0,24 ha	1	0,24	20	V		
674	Fata Tisei 0,60 ha	1	0,60	20	V		
675	Fata Tisei 1,08 ha	1	1,08	20	V		
676	Fata Tisei 12,60 ha	1	12,60	20	V		
677	Fata Tisei 1,95 ha	1	1,95	20	V		
678	Pascai 0,39 ha	1	0,39	20	V		
679	Pascai 7,41 ha	6	7,41	26	IV		
680	Pascai 1,08 ha	6	1,08	26	IV		
681	Fata Tisei 0,80 ha	6	0,80	26	IV		
682	Fata Tisei 1,20 ha	6	1,20	26	IV		
683	Fata Tisei 0,56 ha	6	0,56	26	IV		
756	Vilcoi 3,33 ha	6	3,33	33	IV		
	TRUP XVII						
684	Molii 1,76 ha	1	1,76	25	IV	26	IV
757	Vilcoi 2,85 ha	1	2,85	25	IV		
758	Vilcoi 0,49 ha	6	0,49	33	IV		
759	Vilcoi 0,30 ha	1	0,30	25	IV		
760	Vilcoi ha 223,55	1	85,3	25	IV		
		1	49,20	28	IV		
		6	15,23	37	IV		
		1	12,18	25	IV		
		1	14,55	28	IV		
		1	16,70	25	IV		
		7	13,30	23	IV		
7	17,09	23	IV				

	TRUP XVIII 211,60 ha						
703	Valea Ruzii 0,96 ha	7	0,96	18	V		
704	Valea Ruzii 1,54 ha	7	1,54	18	V		
705	Valea Ruzii 2,86 ha	7	2,86	18	V		

Amenajamentul Pastoral pentru Pajiștile din Orașul ZLATNA

741	Valea Ruzii 2,40 ha	7	2,40	23	IV	22	IV
742	Valea Ruzii 18,55 ha	6	11,40	26	IV		
		6	7,15	33	IV		
743	Vilcoi 121,97 ha	1	21,30	20	V		
		1	20,75	25	IV		
		7	18,40	18	V		
		7	15,35	23	IV		
		7	11,20	18	V		
		7	19,75	23	IV		
		7	15,22	18	V		
744	Vilcoi 0,78 ha	7	0,78	18	V		
745	Vilcoi 22,93 ha	7	22,93	18	V		
746	Vilcoi 7,26 ha	7	7,26	18	V		
747	Vilcoi 1,78 ha	7	1,78	18	V		
748	Vilcoi 0,43 ha	7	0,43	23	IV		
749	Vilcoi 2,61 ha	7	2,61	18	V		
750	Vilcoi 0,48 ha	7	0,48	23	IV		
751	Vilcoi 0,73 ha	7	0,73	18	V		
752	Vilcoi 5,92 ha	6	5,92	26	IV		
753	Vilcoi 2,17 ha	6	2,17	33	IV		
754	Vilcoi 2,65 ha	6	2,65	26	IV		
755	Vilcoi 15,58 ha	6	15,58	33	IV		
	TRUP XIX 226,94 ha						
706	Valea Slatinii 0,88 ha	7	0,88	23	IV	23	IV
707	Valea Slatinii 0,97 ha	7	0,97	23	IV		
708	Valea Slatinii 0,34 ha	7	0,34	23	IV		
709	Valea Slatinii 4,41 ha	7	4,41	23	IV		
710	Valea Slatinii 1,50 ha	7	1,50	18	V		
711	Valea Slatinii 4,62 ha	7	4,62	18	V		
712	Valea Slatinii 1,07 ha	7	1,07	18	V		
713	Valea Slatinii 3,76 ha	6	3,76	26	IV		
714	Valea Slatinii 4,03 ha	1	4,03	20	V		
715	Maciuca 0,53 ha	1	0,53	20	V		
716	Maciuca 1,49 ha	1	1,49	20	V		

717	Maciuca 1,68 ha	1	1,68	20	V	23	IV
718	Vilcoi 10,77 ha	6	5,80	20	V		
		6	4,97	33	IV		
719	Vilcoi 3,22 ha	1	3,22	33	IV		
720	Vilcoi 0,57 ha	1	0,57	25	IV		
721	Vilcoi 1,84 ha	7	1,84	25	IV		
722	Vilcoi 9,81 ha	7	9,81	23	IV		
723	Vilcoi 7,55 ha	7	7,55	18	V		
724	Vilcoi 0,70 ha	7	0,70	23	IV		
725	Vilcoi 16,93 ha	7	16,93	23	IV		
726	Vilcoi 21,60 ha	7	21,60	23	IV		
727	Vilcoi 1,39 ha	7	1,39	18	V		
728	Vilcoi 1,66 ha	7	1,66	18	V		
729	Vilcoi 0,44 ha	7	0,44	23	IV		
730	Vilcoi 9,41 ha	7	9,41	23	IV		
731	Vilcoi 0,78 ha	7	0,78	18	V		
732	Vilcoi 2,87 ha	7	2,87	18	V		
733	Vilcoi 1,48 ha	7	1,48	18	V		

Amenajamentul Pastoral pentru Pajiștile din Orașul ZLATNA

734	Vilcoi 0,95 ha	7	0,95	18	V		
735	Vilcoi 5,58 ha	7	5,58	18	V		
736	Vilcoi 2,24 ha	6	2,24	26	IV		
737	Vilcoi 0,40 ha	6	0,40	26	IV		
738	Vilcoi 1,15 ha	6	1,15	26	IV		
739	Vilcoi 97,44 ha	7	21,30	18	V		
		7	22,65	18	V		
		6	18,15	26	IV		
		6	22,74	33	IV		
740	Vilcoi 2,88 ha	1	2,88	20	V		
	TRUP XX 237,52 ha						
611	Rupturi 55,80 ha	701	55,80	40	IV	30	IV
613	Rupturi 1,46 ha	7	1,46	23	IV		
614	Rupturi 1,10 ha	7	1,10	23	IV		
615	Rupturi 37,21 ha	7	37,21	26	IV		
616	Hohoi 6,38 ha	6	6,38	33	IV		
617	Aoasu-Hohoi 7,37 ha	6	7,37	33	IV	30	IV
618	Rupturi 0,30 ha	7	0,30	23	IV		
619	Rupturi 1,13 ha	7	1,13	23	IV		
620	Rupturi 1,35 ha	7	1,35	23	IV		
621	Rupturi 0,77 ha	7	0,77	23	IV		
622	Rupturi 0,52 ha	6	0,52	33	IV		
623	Rupturi 1,14 ha	6	1,14	33	IV		
624	Aoasu-Hohoi 2,87 ha	6	2,87	33	IV		
625	Aoasu-Hohoi 0,39 ha	6	0,39	33	IV		
626	Aoasu-Hohoi 0,96 ha	6	0,96	33	IV		
627	Aoasu-Hohoi 0,63 ha	6	0,63	33	IV		
628	Maciuca 5,12 ha	7	5,12	23	IV		
629	Maciuca 7,49 ha	7	7,49	23	IV		
630	Maciuca 10,63 ha	7	10,63	23	IV		
631	Maciuca 52,18 ha	7	12,98	26	IV		
		7	39,20	23	IV		
632	Maciuca 2,07 ha	7	2,07	23	IV		
633	Maciuca 2,20 ha	7	2,20	23	IV		
634	Maciuca 0,64 ha	7	0,64	23	IV		
635	Maciuca 0,29 ha	7	0,29	23	IV		
636	Maciuca 0,39 ha	7	0,39	23	IV		
637	Vi. Dobrot 0,82 ha	6	0,82	26	IV		
638	Vi. Dobrot 3,72 ha	6	3,72	26	IV		
639	Vi. Dobrot 29,16 ha	6	9,80	26	IV		
		6	9,65	33	IV		
		6	9,71	33	IV		
640	Valea Groahas 2,09 ha	6	2,09	26	IV		
641	Valea Groahas 0,82 ha	6	0,82	26	IV		
642	Valea Groahas 0,52 ha	6	0,52	26	IV		
	TRUP XXI 126,67 ha						
570	Dosu-Babuia 19,99 ha	3	19,99	31	IV	29	IV
605	Dosu-Babuia 2,21 ha	3	2,21	31	IV		
606	Dosu-Babuia 3,89 ha	12	3,89	39	IV		
607	Dosu-Babuia 0,56 ha	7	0,56	23	IV		

Amenajamentul Pastoral pentru Pajiștile din Orașul ZLATNA

608	Rupturi 42,09 ha	7	42,09	23	IV		
609	Rupturi 30,33 ha	701	21,60	40	IV		
		7	8,73	23	IV		

643	Valea Grohas 0,71 ha	6	0,71	26	IV	29	IV
644	Dosu-Babuia 10,03 ha	6	10,03	26	IV		
645	Dosu-Babuia 0,81 ha	6	0,81	33	IV		
646	Dosu-Babuia 3,81 ha	7	3,81	26	IV		
647	VI. Raneli 3,70 ha	6	3,70	26	IV		
648	Dosu-Babuia 4,83 ha	12	4,83	39	IV		
649	Dosu-Babuia 3,04 ha	3	3,04	31	IV		
650	VI. Raneli 0,67 ha	3	0,67	31	IV		
	TRUP XXII 190,91 ha						
602	Fata 4,13 ha	1	4,13	25	IV	20	V
604	Fata 1,38 ha	6	1,38	33	IV		
651	VI. Raneli 1,15 ha	6	1,15	33	IV		
652	VI. Raneli 5,39 ha	1	5,39	20	V		
653	VI. Raneli 6,29 ha	1	6,29	20	V		
654	VI. Raneli 5,92 ha	1	5,92	20	V		
655	VI. Raneli 3,30 ha	1	3,30	20	V		
656	VI. Raneli 1,04 ha	6	1,04	26	IV		
657	VI. Raneli 0,46 ha	6	0,46	26	IV		
658	VI. Raneli 9,93 ha	6	9,93	26	IV		
659	VI. Raneli 0,89 ha	6	0,89	26	IV		
660	Molii 8,78 ha	1	8,78	20	V		
685	Molii 2,19 ha	7	2,19	23	IV		
686	Molii 1,72 ha	7	1,72	23	IV		
692	Molii 11,23 ha	7	11,23	23	IV		
693	Molii 1,72 ha	7	1,72	23	IV		
694	Molii 4,31 ha	7	4,31	23	IV		
695	Molii 55,78 ha	1	15,09	20	V		
		1	18,24	25	IV		
		1	22,45	25	IV		
696	Valea Ruzii 1,50 ha	703	1,50	15	V		
697	Valea Ruzii 0,44 ha	703	0,44	15	V		
698	Valea Ruzii 0,30 ha	703	0,30	15	V		
699	Valea Ruzii 1,17 ha	703	1,17	15	V		
700	Valea Ruzii 6,23 ha	703	6,23	15	V		
701	Valea Ruzii 1,16 ha	703	1,16	15	V		
702	Valea Ruzii 54,50 ha	703	29,66	15	V		
		703	24,84	15	V		
	TRUP XXIII 156,59 ha						
580	Muncel 1,22 ha	7	1,22	18	V	22	IV
588	Fata Domnului 0,44 ha	7	0,44	18	V	22	IV
589	Fata Domnului 2,36 ha	7	2,36	18	V		
590	Fata Domnului 1,95 ha	7	1,95	18	V		
591	Fata Domnului 29,51 ha	7	29,51	18	V		
592	Muncel 3,21 ha	7	3,21	23	IV		
593	Muncel 0,40 ha	7	0,40	18	V		

Amenajamentul Pastoral pentru Pajiștile din Orașul ZLATNA

661	Molii 0,63 ha	7	0,63	18	V		
662	Molii 0,75 ha	7	0,75	18	V		
687	Molii 8,21 ha	6	8,21	26	IV		
688	Molii 0,40 ha	6	0,40	26	IV		
689	Molii 1,09 ha	6	1,09	26	IV		
690	Molii 1,93 ha	7	1,93	23	IV		
691	Molii 104,49 ha	7	63,50	23	IV		
		1	24,70	20	V		
		1	16,29	25	IV		
TRUP XXIV 94,77 ha							
497	Canici 9,66 ha	6	9,66	37	IV		
571	Fantanele 1,21 ha	6	1,21	33	IV		
572	Gardini 4,34 ha	6	4,34	33	IV		
573	Gardini 1,48 ha	6	1,48	33	IV		
574	Gardini 11,27 ha	6	11,27	33	IV		
575	Gardini 1,97 ha	703	1,97	20	V		
576	Gardini 3,74 ha	701	3,74	40	IV		
577	Gardini 0,53 ha	701	0,53	40	IV		
578	Gardini 1,93 ha	6	1,93	37	IV		
579	Fata 28,23 ha	9	28,23	45	III		
594	Fata 0,63 ha	6	0,63	33	IV		
595	Fata 4,99 ha	6	4,99	33	IV		
596	Fata 0,57 ha	6	0,57	26	IV		
597	Gardini 6,74 ha	6	6,74	26	IV		
598	Fata 7,56 ha	6	7,56	26	IV		
599	Fata 4,98 ha	6	4,98	33	IV		
600	Fata 2,03 ha	6	2,03	33	IV		
601	Fata 2,57 ha	6	2,57	33	IV		
603	Fata 0,34 ha	6	0,34	33	IV		
TRUP XXV 247,52 ha						33	IV
404	Zapode 2,11 ha	12	2,11	39	IV		
406	Zapode 3,98 ha	12	3,98	33	IV		
407	Zapode 42,49 ha	12	17,19	33	IV		
		1	25,30	28	IV		
408	Zapode 1,16 ha	1	1,16	20	V	33	IV
409	Zapode 3,66 ha	1	3,66	20	V		
498	Zanogi 188,49 ha	3	35,40	25	IV		
		3	30,25	31	IV		
		6	19,40	37	IV		
		4	32,15	49	III		
		1	29,60	25	IV		
		6	41,69	37	IV		
499	Sacaturi 2,23 ha	3	2,23	31	IV		
500	Sacaturi 3,40 ha	3	3,40	31	IV		
TRUP XXVI 143,10 ha							
374	Coaste 17,62 ha	1	17,62	25	IV		
375	Magura 20,0 ha	1	20,0	25	IV		
377	Magura 0,97 ha	1	0,97	28	IV		
405	Zapode 5,31 ha	1	5,31	25	IV		
410	Dumbrava 1,36 ha	12	1,36	39	IV		
411	Dumbrava 13,42 ha	12	13,42	39	IV		

Amenajamentul Pastoral pentru Pajiștile din Orașul ZLATNA

412	Coaste 44,61 ha	3	44,61	31	IV	31	IV
413	Coaste 7,35 ha	3	7,35	31	IV		
466	Dumbrava 0,62 ha	12	0,62	39	IV		
467	Colnici 1,14 ha	12	1,14	39	IV		
468	Colnici 3,45 ha	12	3,45	39	IV		
469	Colnici 25,21 ha	6	25,21	37	IV		
470	Colnici 2,04 ha	6	2,04	37	IV		
	TRUP XXVII 58,19 ha						
350	Magura 1,31 ha	6	1,31	33	IV	28	IV
351	Magura 1,13 ha	5	1,13	39	IV		
352	Magura 3,04 ha	5	3,04	39	IV		
376	Magura 19,71 ha	1	19,71	28	IV		
378	Magura 3,70 ha	1	3,70	25	IV		
379	Magura 18,0 ha	1	18,0	28	IV		
380	Magura 11,30 ha	1	11,30	25	IV		
	TRUP XXVIII 97,60 ha						
459	Colnici 0,66 ha	6	0,66	33	IV	36	IV
460	Colnici 1,43 ha	6	1,43	33	IV		
461	Colnici 1,56 ha	3	1,56	31	IV		
462	Dumbrava 5,76 ha	3	5,76	31	IV		
463	Coaste 5,88 ha	3	5,88	31	IV		

464	Dumbrava 0,98 ha	3	0,98	31	IV	36	IV
465	Colnici 1,65 ha	3	1,65	31	IV		
471	Colnici 2,67 ha	12	2,67	39	IV		
472	Colnici 8,56 ha	12	8,56	39	IV		
473	Colnici 22,29 ha	12	22,29	39	IV		
474	Colnici 0,73 ha	12	0,73	39	IV		
475	Colnici 0,88 ha	12	0,88	39	IV		
476	Colnici 2,69 ha	6	2,69	33	IV		
485	Fantanele 3,79 ha	6	3,79	33	IV		
486	Fantanele 5,65 ha	6	5,65	33	IV		
487	Fantanele 0,97 ha	6	0,97	33	IV		
488	Fantanele 6,18 ha	3	6,18	31	IV		
489	Colnici 1,49 ha	6	1,49	33	IV		
490	Colnici 1,77 ha	6	1,77	33	IV		
491	Gardini 1,48 ha	6	1,48	33	IV		
492	Gardini 1,15 ha	6	1,15	37	IV		
493	Colnici 3,80 ha	6	3,80	37	IV		
494	Colnici 5,05 ha	12	5,05	39	IV		
495	Colnici 2,60 ha	12	2,60	39	IV		
496	Colnici 7,93 ha	6	7,93	37	IV		
	TRUP XXIX 58,95 ha						
130	Ses 1,65 ha	7	1,65	26	IV	24	IV
131	Ses 3,36 ha	7	3,36	26	IV		
132	Ses 2,13 ha	7	2,13	23	IV		
133	Ses 0,42 ha	7	0,42	23	IV		
134	Ses 2,53 ha	7	2,53	23	IV		
135	Ses 1,83 ha	7	1,83	23	IV		
136	Ses 0,28 ha	7	0,28	23	IV		
199	Ses 8,46 ha	703	8,46	20	V		
202	Ses 0,24 ha	703	0,24	20	V		

Amenajamentul Pastoral pentru Pajiștile din Orașul ZLATNA

203	Ses 1,87 ha	703	1,87	20	V		
204	Ses 8,53 ha	7	8,53	23	IV		
205	Ses 1,27 ha	7	1,27	23	IV		
206	Ses 0,36 ha	7	0,36	23	IV		
207	Ses 3,56 ha	7	3,56	23	IV		
208	Ses 2,46 ha	7	2,46	26	IV		
209	Ses 2,82 ha	7	2,82	26	IV		
210	Ses 3,97 ha	7	3,97	26	IV		
211	Ses 3,75 ha	7	3,75	26	IV		
212	Ses 0,75 ha	7	0,75	26	IV		
213	Ses 2,31 ha	7	2,31	26	IV	24	IV
214	Ses 2,59 ha	7	2,59	26	IV		
215	Ses 0,21 ha	7	0,21	26	IV		
216	Ses 3,60 ha	7	3,60	26	IV		
	TRUP XXX 213,88 ha						
137	Ses 4,83 ha	703	4,83	20	V	21	IV
138	Ses 0,99 ha	703	0,99	20	V		
139	Ses 17,01 ha	703	17,01	20	V		
140	Ses 5,12 ha	3	5,12	31	IV		
141	Ses 7,11 ha	7	7,11	23	IV		
142	Ses 12,52 ha	7	12,52	23	IV		
143	Ses 41,02 ha	3	41,02	31	IV		
144	Ses 2,18 ha	3	2,18	25	IV		
145	Ses 85,16 ha	703	85,16	15	V		
172	Ses 1,70 ha	703	1,70	23	IV		
173	Ses 11,43 ha	703	11,43	23	IV		
174	Ses 11,66 ha	703	11,66	20	V		
175	Ses 9,98 ha	703	9,98	23	IV		
176	Ses 2,25 ha	703	2,25	20	V		
200	Ses 0,50 ha	703	0,50	20	V		
201	Ses 0,42 ha	703	0,42	20	V		
	TRUP XXXI 211,22 ha						
146	Fetie 181,72 ha	6	98,65	26	IV	27	IV
		6	48,47	33	IV		
		7	34,6	18	V		
147	Fetie 1,66 ha	6	1,66	26	IV		
148	Dealul Bulbuc 27,22 ha	6	27,22	33	IV		
149	Dealul Bulbuc 0,62 ha	6	0,62	33	IV		
	TRUP XXXII 251,0 ha						
150	Purcuret 23,54 ha	6	14,50	33	IV	38	IV
		6	9,04	33	IV		
151	Sacatura 6,81 ha	4	6,81	45	III		
152	Lasciori 3,38 ha	4	3,38	45	III		
153	Lasciori 136,06 ha	12	52,60	39	IV		
		12	48,30	44	III		
		4	35,16	49	III		
154	Lasciori 0,47 ha	703	0,47	20	V		
155	Arsuri 3,81 ha	703	3,81	20	V		
156	Arsuri 25,32 ha	703	25,32	20	V		
157	Arsuri 5,66 ha	703	5,66	20	V		
158	Arsuri 5,26 ha	703	5,26	20	V		

Amenajamentul Pastoral pentru Pajiștile din Orașul ZLATNA

159	Arsuri 1,23 ha	6	1,23	37	IV	38	IV
160	Arsuri 1,03 ha	6	1,03	37	IV		
161	Arsuri 2,72 ha	6	2,72	37	IV		
162	Arsuri 0,54 ha	6	0,54	37	IV		
163	Zapode 2,42 ha	12	2,42	39	IV		
164	Berc 11,22 ha	12	11,22	39	IV		
188	Zapode 2,57 ha	703	2,57	20	V		
189	Zapode 9,63 ha	12	9,63	39	IV		
190	Magurele 3,64 ha	12	3,64	39	IV		
191	Magurele 5,25 ha	12	5,25	39	IV		
192	Magurele 0,44 ha	12	0,44	39	IV		
	TRUP XXXIII 257,15ha						
165	Berc 8,82 ha	2	8,82	25	IV	30	IV
166	Berc 24,26 ha	2	24,26	25	IV		
167	Berc 9,29 ha	2	9,29	25	IV		
168	Berc 1,33 ha	6	1,33	26	IV		
169	Berc 2,51 ha	6	2,51	26	IV		
170	Piatra lui Lazar 8,32 ha	703	8,32	15	V		
171	Piatra lui Lazar 7,44 ha	703	7,44	15	V		
177	Piatra lui Lazar 5,81 ha	703	5,81	15	V		
178	Piatra lui Lazar 4,55 ha	703	4,55	20	V		
179	Piatra lui Lazar 21,56 ha	703	21,56	20	V		
180	Berc 5,93 ha	3	5,93	31	IV		
181	Berc 2,16 ha	3	2,16	31	IV		
182	Berc 1,60 ha	3	1,60	31	IV		
183	Berc 22,45 ha	3	22,45	31	IV		
184	Berc 1,43 ha	6	1,43	33	IV		
185	Berc 11,45 ha	6	11,45	33	IV		
186	Berc 4,51 ha	6	4,51	33	IV		
187	Berc 15,34 ha	702	15,34	48	III		
196	Berc 6,04 ha	6	6,04	33	IV		
197	Piatra lui Lazar 34,74 ha	6	34,74	33	IV		
198	Piatra lui Lazar 0,44 ha	703	0,44	20	V		
217	Piatra lui Lazar 2,52 ha	3	2,52	31	IV		
218	Piatra lui Lazar 0,83 ha	3	0,83	31	IV		
219	Piatra lui Lazar 2,52 ha	3	2,52	31	IV		
220	Piatra lui Lazar 2,56 ha	703	2,56	20	V	30	IV
221	Piatra lui Lazar 0,31 ha	703	0,31	20	V		
222	Piatra lui Lazar 0,24 ha	703	0,21	20	V		
223	Piatra lui Lazar 2,26 ha	703	2,26	20	V		
224	Piatra lui Lazar 16,46 ha	3	16,46	31	IV		
225	Piatra lui Lazar 0,96 ha	3	0,96	31	IV		
226	Piatra lui Lazar 1,64 ha	702	1,64	48	III		
227	Berc 17,37 ha	702	17,37	48	III		
228	Berc 3,70 ha	702	3,70	48	III		
229	Berc 4,29 ha	702	4,29	48	III		
230	Berc 0,56 ha	703	0,56	20	V		
231	Berc 0,31 ha	703	0,31	20	V		
232	Berc 0,64 ha	703	0,64	20	V		
	TRUP XXXIV 189,64ha						
193	Furilor 2,94 ha	703	2,94	20	V		

Amenajamentul Pastoral pentru Pajiștile din Orașul ZLATNA

194	Furilor 1,27 ha	703	1,27	20	V	33	IV
195	Furilor 9,84 ha	703	9,84	20	V		
233	Berc 1,57 ha	12	1,57	44	III		
234	Furilor 2,20 ha	703	2,20	20	V		
235	Furilor 1,90 ha	6	1,90	33	IV		
236	Furilor 0,34 ha	6	0,34	33	IV		
237	Jidovu 20,02 ha	3	20,02	25	IV		
238	Jidovu 3,09 ha	3	3,09	25	IV		
239	Jidovu 4,81 ha	3	4,81	25	IV		
240	Jidovu 1,35 ha	6	1,35	33	IV		
241	Furilor 2,63 ha	6	2,63	33	IV		
242	Berc 1,69 ha	3	1,69	25	IV		
243	Berc 17,04 ha	3	17,04	31	IV		
244	Berc 13,84 ha	6	13,84	33	IV		
245	Berc 0,30 ha	6	0,30	33	IV		
246	Berc 0,24 ha	6	0,24	33	IV		
247	Berc 4,65 ha	12	4,65	44	III		
248	Berc 0,58 ha	12	0,58	44	III		
249	Berc 8,06 ha	12	8,06	44	III		
250	Berc 6,99 ha	12	6,99	44	III		
251	Berc 9,12 ha	12	9,12	44	III		
252	Berc 6,84 ha	12	6,84	44	III		
253	Berc 1,12 ha	12	1,12	44	III		

254	Berc 1,68 ha	12	1,68	44	III	33	IV
255	Dumbravita 65,53 ha	6	24,30	33	IV		
		6	28,75	33	IV		
		6	12,48	37	IV		
	TRUP XXXV 203,85ha						
277	Vf. Rosu 5,56 ha	12	5,56	44	III	34	IV
278	Vf. Rosu 1,25 ha	12	1,25	44	III		
279	Vf. Rosu 0,52 ha	12	0,52	39	IV		
280	Vf. Rosu 3,40 ha	12	3,40	39	IV		
281	Dumbravita 0,89 ha	1	0,89	25	IV		
282	Dumbravita 130,92 ha	6	54,30	37	IV		
		1	48,95	25	IV		
		1	12,80	25	IV		
		6	14,87	33	IV		
283	Opresti 13,43 ha	6	13,43	37	IV		
284	Opresti 26,79 ha	6	26,79	33	IV		
285	Opresti 12,03 ha	701	12,03	47	III		
286	Opresti 1,60 ha	701	1,60	47	III		
287	Opresti 0,34 ha	701	0,34	47	III		
319	Dumbravita 0,49 ha	6	0,49	33	IV		
320	Dumbravita 1,20 ha	12	1,20	44	III		
321	Vf. Rosu 0,78 ha	12	0,78	44	III		
322	Vf. Rosu 0,91 ha	12	0,91	44	III		
323	Vf. Rosu 2,85 ha	12	2,85	44	III		
333	Vf. Rosu 0,89 ha	12	0,89	44	III		
	TRUP XXXVI 191,17ha						
288	Magura Lupului 5,43 ha	701	5,43	47	III		
289	Magura Lupului 36,56 ha	701	19,70	47	III		

Amenajamentul Pastoral pentru Pajiștile din Orașul ZLATNA

290	Magura Lupului 31,23 ha	701	16,86	40	IV	37	IV
		701	17,40	40	IV		
		701	13,83	40	IV		
291	Vf. Plai 12,37 ha	12	12,37	39	IV		
292	Vf. Plai 1,64 ha	12	1,64	39	IV		
293	Vf. Plai 4,93 ha	3	4,93	31	IV		
294	Vf. Plai 11,91 ha	3	11,91	31	IV		
295	Vf. Plai 4,40 ha	3	4,40	31	IV		
296	Vf. Plai 1,91 ha	3	1,91	31	IV		
297	Vf. Plai 6,98 ha	3	6,98	31	IV		
298	Fete 26,75 ha	6	26,75	37	IV		
299	Fete 1,65 ha	6	1,65	33	IV	37	IV
300	Fete 6,26 ha	6	6,26	33	IV		
303	Lasciori 1,56 ha	4	1,56	45	III		
304	Lasciori 3,87 ha	4	3,87	45	III		
305	V. Mare 2,56 ha	4	2,56	45	III		
306	V. Mare 2,02 ha	1	2,02	25	IV		
307	V. Mare 0,88 ha	1	0,88	25	IV		
308	V. Mare 1,73 ha	1	1,73	25	IV		
309	Lasciori 0,39 ha	1	0,39	25	IV		
310	Lasciori 10,49 ha	1	10,49	25	IV		
311	Lasciori 3,40 ha	1	3,40	25	IV		
312	Lasciori 1,08 ha	1	1,08	25	IV		
313	Lasciori 1,90 ha	1	1,90	25	IV		
314	V. Mare 1,19 ha	1	1,19	25	IV		
315	V. Mare 1,91 ha	1	1,91	25	IV		
316	V. Mare 4,57 ha	4	4,57	45	III		
317	V. Mare 1,18 ha	1	1,18	25	IV		
318	V. Mare 0,42 ha	1	0,42	25	IV		
	TRUP XXXVII 224,16ha						
301	Fete 4,89 ha	6	4,89	33	IV	33	IV
302	Fete 2,74 ha	6	2,74	33	IV		
353	Coaste 1,17 ha	5	1,17	39	IV		
354	Ploptisu 63,0 ha	6	63,0	33	IV		
355	Ploptisu 2,92 ha	6	2,92	37	IV		
356	Ploptisu 0,80 ha	6	0,80	37	IV		
357	Ploptisu 62,5 ha	6	20,44	33	IV		
		6	22,63	33	IV		
		6	19,43	37	IV		
358	Smida 1,25 ha	6	1,25	37	IV		
359	Smida 38,73 ha	6	38,73	37	IV		
360	Dealul Roatei 25,49 ha	6	25,49	33	IV		
368	Coaste 1,32 ha	6	1,32	33	IV		
369	Coaste 1,55 ha	4	1,55	35	IV		
370	Coaste 1,89 ha	6	1,89	33	IV		
371	Coaste 4,04 ha	4	4,04	35	IV		
372	Coaste 2,11 ha	4	2,11	35	IV		
373	Coaste 9,76 ha	5	9,76	39	IV		
	TRUP XXXVIII 80,0ha						
361	Dealul Roatei 1,82 ha	6	1,82	33	IV	33	IV

Amenajamentul Pastoral pentru Pajiștile din Orașul ZLATNA

362	Dealul Roatei 8,15 ha	6	8,15	37	IV	33	IV
363	Dealul Roatei 8,66 ha	6	8,66	33	IV		
364	Dealul Roatei 31,69 ha	1	31,69	28	IV		
365	Dealul Roatei 2,72 ha	6	2,72	37	IV		
366	Dealul Roatei 13,52 ha	6	13,52	37	IV		
367	Bloria 4,16 ha	6	4,16	37	IV		
414	Coaste 1,88 ha	4	1,88	35	IV		
415	Coaste 0,30 ha	702	0,30	48	III		
416	Coaste 1,02 ha	702	1,02	48	III		
417	Coaste 0,26 ha	702	0,26	48	III		
418	Coaste 0,60 ha	702	0,60	48	III		
420	Coaste 1,04 ha	6	1,04	33	IV		
421	Coaste 1,67 ha	6	1,67	33	IV		
422	Coaste 1,01 ha	6	1,01	33	IV		
423	Coaste 0,88 ha	6	0,88	33	IV		
424	Coaste 0,62 ha	6	0,62	33	IV		
	TRUP XXXIX 84,75ha					29	IV
419	Coaste 4,49 ha	7	4,49	23	IV		
425	Coaste 0,45 ha	701	0,45	40	IV		
426	Coaste 0,75 ha	701	0,75	40	IV		
427	Coaste 0,52 ha	701	0,52	40	IV		
428	Coaste 1,22 ha	701	1,22	40	IV		
429	Coaste 1,10 ha	6	1,10	37	IV		
430	Coaste 3,47 ha	7	3,47	26	IV		
431	Coaste 10,78 ha	7	10,78	23	IV		
432	Coaste 1,17 ha	7	1,17	23	IV		
433	Coaste 3,44 ha	7	3,44	23	IV		
434	Coaste 8,59 ha	1	8,59	25	IV		
435	Coaste 5,29 ha	1	5,29	25	IV		
438	Turnu 0,76 ha	1	0,76	25	IV		
443	Poiana 1,50 ha	7	1,50	18	V		
444	Turnu 2,87 ha	1	2,87	20	V		
445	Turnu 3,24 ha	1	3,24	20	V		
446	Turnu 2,91 ha	1	2,91	20	V		
447	Coaste 8,26 ha	5	8,26	26	IV		
448	Coaste 1,15 ha	7	1,15	23	IV		
449	Coaste 3,59 ha	7	3,59	23	IV		
450	Coaste 1,69 ha	7	1,69	23	IV		
451	Coaste 2,28 ha	701	2,28	40	IV	29	IV
452	Coaste 0,68 ha	701	0,68	40	IV		
453	Coaste 0,55 ha	701	0,55	40	IV		
454	Coaste 0,96 ha	701	0,96	40	IV		
553	Poiana 13,04 ha	7	13,04	18	V		
	TRUP XL 217,69 ha					26	IV
436	Turnu 1,81 ha	1	1,81	25	IV		
437	Turnu 1,94 ha	1	1,94	25	IV		
439	Turnu 53,21 ha	1	30,15	25	IV		
		1	23,06	25	IV		
440	Bara 2,09 ha	1	2,09	25	IV		
441	Bara 8,48 ha	1	8,48	25	IV		
442	Bara 1,30 ha	1	1,30	25	IV		
554	Poiana 107,65 ha	1	53,50	28	IV		

Amenajamentul Pastoral pentru Pajiștile din Orașul ZLATNA

		1	32,30	25	IV		
		7	12,49	26	IV		
		1	9,36	28	IV		
554	Bara 4,47 ha	1	4,47	28	IV		
556	Bara 20,58 ha	1	9,60	25	IV		
		1	10,98	28	IV		
557	Bara 7,50 ha	1	7,50	25	IV		
558	Bara 2,21 ha	1	2,21	25	IV		
559	Hohoi 6,45 ha	7	6,45	26	IV		
	TRUP XLI 175,83 ha						
552	Babuia 3,47 ha	6	3,47	33	IV	37	IV
560	Rupturi 37,31 ha	6	37,31	33	IV		
561	Rupturi 10,59 ha	6	10,59	33	IV		
562	Rupturi 10,37 ha	6	10,37	33	IV		
563	Rupturi 7,19 ha	6	7,19	26	IV		
564	Rupturi 2,15 ha	6	2,15	26	IV		
565	Dosu-Babuia 73,82 ha	701	73,82	40	IV		
566	Dosu-Babuia 4,71 ha	701	4,71	40	IV		
567	Fantanele 1,58 ha	6	1,58	33	IV		
568	Dosu-Babuia 1,36 ha	6	1,36	33	IV		
610	Rupturi 16,61 ha	701	16,61	40	IV		
612	Rupturi 6,67 ha	701	6,67	40	IV		
	TRUP XLII 132,92 ha						
455	Coaste 1,09 ha	7	1,09	26	IV	37	IV
456	Coaste 12,31 ha	701	12,31	40	IV		
457	Coaste 0,54 ha	701	0,54	40	IV		
458	Coaste 0,64 ha	701	0,64	40	IV	37	IV
477	Coaste 0,34 ha	701	0,34	40	IV		
478	Coaste 1,97 ha	701	1,97	40	IV		
479	Coaste 2,03 ha	701	2,03	40	IV		
480	Dosu-Babuia 2,03 ha	701	2,03	40	IV		
481	Fantanele 3,63 ha	701	3,63	40	IV		
482	Fantanele 5,55 ha	701	5,55	40	IV		
483	Fantanele 17,45 ha	701	17,45	40	IV		
484	Fantanele 19,77 ha	701	19,77	40	IV		
551	Coaste 16,86 ha	701	16,86	40	IV		
569	Dosu-Babuia 48,71 ha	6	48,71	33	IV		
	TOTAL		7357,52 ha				

Pajiștile din orașul ZLATNA ,sunt încadrate în clasele a IV-a și a V-a

4.3 RECOMANDARI PEDOAMELIORATIVE

În urma analizării datelor de relief, climă și sol, pentru punerea în valoare a pajiștilor luate în studiu de pe teritoriul ZLATNA se recomandă următoarele măsuri:

- menținerea covorului ierbos prin curățirea pășunilor de arbuști, fertilizări,

Amenajamentul Pastoral pentru Pajiștile din Orașul ZLATNA

- insămânțări și suprainsămânțări;
- nivelarea mușuroaielor și grăpatul, acolo unde este cazul;
- eliminarea excesului de apă pluvială acumulată în spatele valurilor de alunecare;
- combaterea procesului de eroziune de adâncime (șiroiri și ravene) prin nivelare și împădurire cu specii cu creștere rapidă (salcâm);
- reducerea timpului de pășunat în perioadele umede ale anului, pentru a nu distruge vegetația ierboasă;
- stabilizarea terenurilor cu alunecări, în special cu alunecări active, prin împădurire.

CAPITOLUL V

DESCRIEREA FLOREI PAJIȘTII

5.1. Metode și procedee de culegere și prelucrare a datelor

La baza lucrării de amenajare din teritoriul aflat în studiu stă descrierea parcelară, care a constat în culegerea unor informații de pe teren referitoare atât la condițiile naturale de vegetație, cât și la caracteristicile actuale ale vegetației ierbacee, concomitent cu determinarea potențialului productiv și capacitățile actuale de producție și protecție a pășunilor

Descrierea pășunilor s-a făcut prin determinarea și înregistrarea caracteristicilor de ordin biologic, precum și indicarea lucrărilor efectuate și necesare în raport cu starea de moment a pășunilor

5.2. Descrierea tipului de vegetație

Vegetația spontană a pajiștilor din România nu este omogenă, ci prezintă particularități, existența fitocenozelor fiind influențată de mai mulți factori abiotici, care variază în raport cu altitudinea, clima și microclima, solul etc.

În clasificarea pajiștilor permanente din România a stat concepția integralistă, ecosistemică bazată pe următoarele principii: principiul productivității, principiul ecologiei pajiștilor și principiul tehnologiei pajiștilor. (Tucra și colaboratori, 1987)

Sistemul actual de clasificare tipologică a pajiștilor din țara noastră cuprinde următoarele unități: *tipul de pajiște* (ca unitate sistemică de bază), *subtipul de pajiște* (ca unitate de nivel inferior), *seria de tipuri*, *zona*, respectiv *etajul* de vegetație.

În funcție de zonalitatea latitudinală și altitudinală a vegetației din țara noastră determinată de variația factorului termic, hidric și trofic pajiștile permanente cuprind următoarele tipuri:

A. Pajiști zonale care cuprind subtipurile:

- pajiști de câmpie și de podișuri joase;
- pajiști de dealuri și de podișuri înalte;
- pajiști de munte;
- pajiști alpine;

B. Pajiști intrazonale care cuprind:

- pajiști de lunci și depresiuni;
- pajiști de sărături halofile;
- pajiști de nisipuri psamofile;

Amenajamentul Pastoral pentru Pajiștile din Orașul ZLATNA

Conform acestei clasificări ,pajiștile din zona localității **ZLATNA** se încadrează în categoria **pajiștilor zonale** ,subtipul **pajiști de dealuri și de podișuri înalte și premontane** caracterizându-se printr-o mare varietate de forme de relief datorită amplasării între limitele de altitudine de 350 – 1360 m, astfel că aici întâlnim pajiști de dealuri , podișuri înalte și de munte.. În cadrul acestui subtip, se diferențiază mai multe zone, pajiștile în studiu intrând în categoria pajiștilor din zona pădurilor de stejar și gorun ,fag , molid.și brad . Aceste pajiști sunt utilizate atât pentru pășunat cât și ca fânețe, iar producțiile sunt relativ scăzute,4 - 8 t/ha masă verde. Calitatea acestor pajiști este foarte diferită, cele mai valoroase fiind pajiștile în care se întâlnesc speciile de *Poa pratensis*, *Lolium perene*, *Trifolium repens*.

Clasificarea zonelor bioclimatice, deși este unitară în privința fondului, diferă în terminologie, de la un autor la altul. Merită amintită, în acest sens, clasificarea propusă în Atlasul botanic (Editura Didactică și Pedagogică ,R.A.,București ,1993), conform căreia pajiștile din zona orașului **ZLATNA** se înscriu în **zona forestieră premontană, etajul nemoral (al pădurilor de foioase), subetajul pădurilor de fag și de amestec de fag cu rășinoase, subetajul pădurilor de molid și brad** specifice zonei centrale a Podișului Transilvaniei, cu următoarele caracteristici :

- altitudine: 350 m – 1360 m.
- temperatura medie anuală : 8,5 °C.
- precipitațiile anuale : 650 mm
- perioada de vegetație : 160 zile/an

În clasificarea utilizată pentru zona vegetației forestiere ,care are la altitudinea reliefului și asociațiile vegetale arboricole ,teritoriul în studiu se încadrează în zona forestieră ,etajul fagului , fagului și molidului, etajul molidului și bradului (fig. 5.1.)

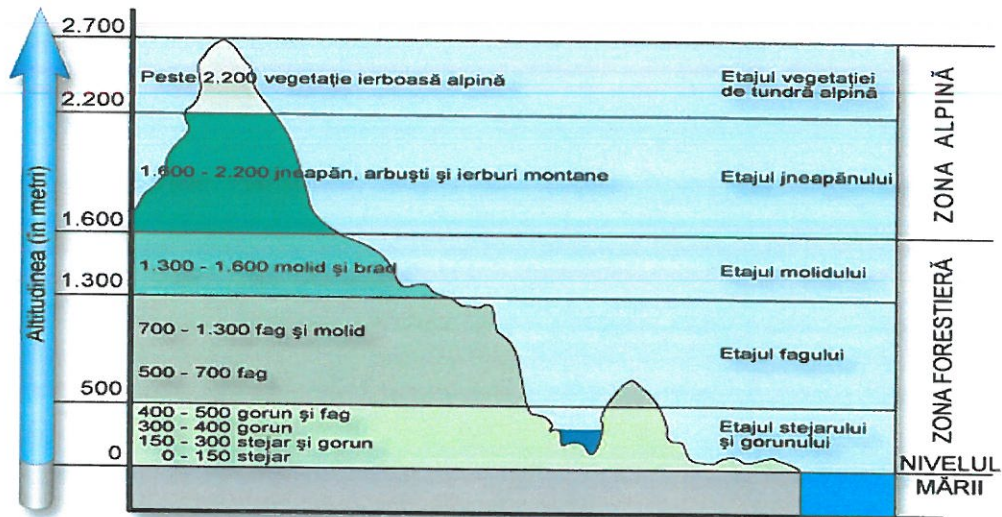


Fig.5.1 Etajele bioclimatice forestiere

În ceea ce privește condițiile de valorificare a pajiștilor naturale, teritoriul orașului **ZLATNA** ,se încadrează în zona favorabilă dezvoltării pajiștilor cu înaltă valoare naturală (fig.5.2.)

Amenajamentul Pastoral pentru Pajiștile din Orașul ZLATNA

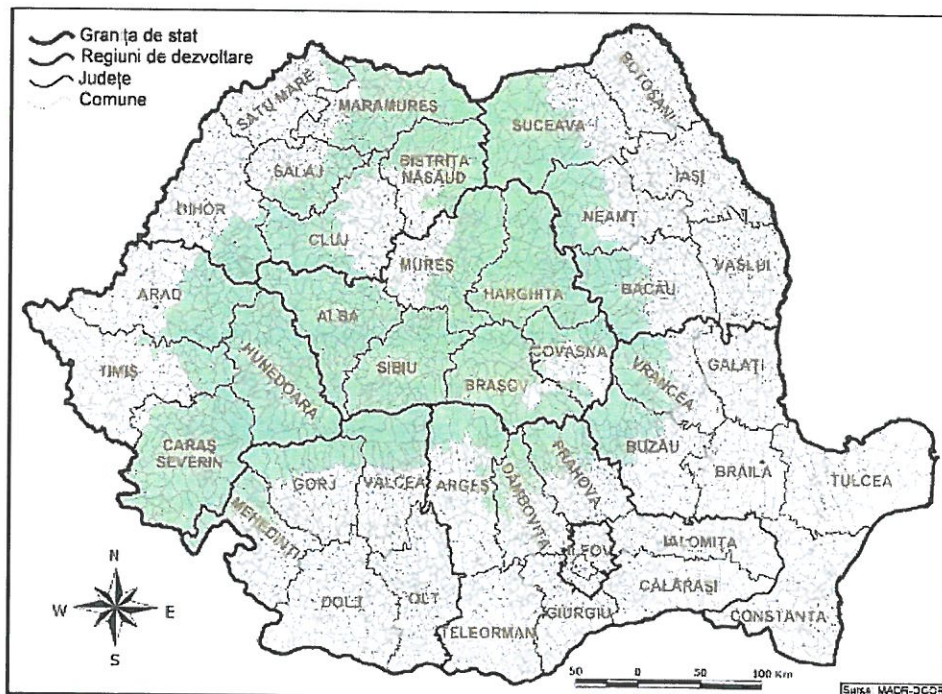


Fig.5.2.Zonele favorabile pajiștilor cu înaltă valoare naturală

5.3. Tipuri de pajiști și inventarul floristic

Având în vedere că teritoriul luat în studiu (**7357,52** ha), cuprinde forme de relief diferite cu altitudini cuprinse între 350 m și 1.360 m, este firesc să întâlnim formațiuni vegetale caracteristice fiecărei zone în parte.

Asociațiile vegetale de pe aceste pajiști includ speciile aparținând tuturor categoriilor de plante specifice vegetației pajiștilor permanente .

Pentru determinarea compoziției floristice au fost efectuate relevee floristice după metoda geobotanică. Prin această metodă, compoziția floristică se studiază într-o suprafață de probă pătrată. Numărul suprafețelor de probă este de 3 pentru suprafețe de până la 100 ha de pajiște și de 3-5 pentru cele de peste 100 ha.

După această etapă se trece la determinarea speciilor întâlnite în interiorul fiecărei suprafețe de probă și se înregistrează în fișa geobotanică pe grupe după criteriul botanico-economic și anume:

- 1. graminee
- 2. leguminoase
- 3. cyperaceae și juncaceae
- 4. plante din alte familii botanice
- 5. muschi și licheni
- 6. specii lemnoase.

Ordinea speciilor în cadrul fiecărei grupe se va face în funcție de dominanța lor.

După întocmirea fișelor geobotanice, acestea se centralizează și apoi se grupează pe asociații și se întocmește tabelul asociației.

Calculul **VP** se face astfel:

$$VP = PC (\%) \times IC / 5$$

unde:

Amenajamentul Pastoral pentru Pajiștile din Orașul ZLATNA

VP - indicator valoare pastorală (0-100);

PC _ participare în covorul ierbos (%) indiferent de metoda de determinare (AD, P, Cs, G);

IC — indice de calitate furajeră;

După determinarea indicatorului de valoare pastorală prin împărțirea la 5 a punctajului obținut din înmulțirea PC x IC, acesta se apreciază astfel:

- 0-5 — pajiște degradată;
- 5-15 — foarte slabă;
- 15-25 — slabă;
- 25-50 — mijlocie
- 50-75 — bună
- 75-100 — foarte bună.

Indicele obținut pentru VP are valori de la 0 într-o pajiște fără valoare furajeră, până la 100 pentru o pajiște semănată (ideală)

În urma releveelor floristice întocmite, pe pajiștile din orașul **ZLATNA** s-au determinat mai multe specii de plante cu grade diferite de acoperire după cum sunt prezentate în releveele sintetice de mai jos.

Pajiști zonale premontane și montane

- Pajiștile de *Agrostis capillaris* (*A. tenuis*) (iarba câmpului)

Răspândire și ecologie: Pajiștile de *Agrostis capillaris* (*Agrostis tenuis*) ocupă cele mai mari suprafețe în zona de deal și montană inferioară, începând de la altitudinea de (200) 300 m până la peste 1200 m, din subzona stejarilor și gorunului până în subetajul fagului și al amestecurilor de fag cu rășinoase.

În teritoriu se disting pajiști de *Agrostis capillaris* de productivitate bună pe terenuri plane sau ușor înclinate cu soluri mai bogate și pajiști cu productivitate mijlocie pe terenuri cu înclinație mare și expoziții însorite pe soluri mai sărace acide.

Solurile de sub pajiștile de iarba vântului sunt brune argiloiluviale, brune luvice, luvisoluri albice, brune eumezobazice cu reacție slab acidă până la neutre pentru pajiștile mai bune și puternic acide pentru cele de productivitate mijlocie.

Agrostis capillaris este o graminee valoroasă din punct de vedere furajer, cu grad ridicat de consumabilitate. Vegetația are în componență numeroase specii cu valoare furajeră ridicată, dar și specii nevaloroase, dăunătoare și toxice. Adesea aceste pajiști sunt invadate și de vegetație lemnoasă dăunătoare ca păducelul (*Crataegus monogyna*), porumbarul (*Prunus spinosa*), măceșul (*Rosa canina*), în zone mai uscate și alunul (*Corylus avellana*), carpenul (*Carpinus betulus*), mesteacănul (*Betula pendula*) în zone mai umede.

Valoarea pastorală a pajiștilor de *Agrostis capillaris* este bună, ajungând la o producție de 10-15 t/ha MV și o capacitate de pășunat de 1,0-1,2 UVM/ha.

A doua categorie de pajiști de acest tip, cu productivitate mijlocie, are o valoare pastorală mijlocie cu 5,0-7,5 t/ha MV și o capacitate de pășunat de 0,5-0,8 UVM/ha.

- Pajiștile de *Festuca rubra* (păiuș roșu)

Răspândire și ecologie: Arealul fitogeografic al pajiștilor de *Festuca rubra*, corespunde etajului pădurilor de molid (*Picea abies*), cunoscut și sub denumirea de etajul boreal, care atinge altitudinea de 1800 m în Carpații Meridionali și Occidentali și 1600 m în nordul Carpaților Orientali. La limita inferioară, pajiștile de *Festuca rubra* se întrepătrund cu cele de *Agrostis capillaris* coborând în unele situații până în etajul nemoral la 700-800 m, altitudine.

Solurile sunt oligobazice sau oligomezobazice, oligomezotrofile, de la moderat până la foarte puternic acide: brune, brune acide, brune feriiluviale, rendzine, luvisoluri.

Vegetația pajiștilor de *Festuca rubra*, datorită pășunatului abuziv și a scăderii fertilității solului este invadată pe suprafețe apreciabile de specia nevaloroasă *Nardus stricta* (părul porcului, țepoșică). Pe soluri sărace, compacte se instalează *Deschampsia*

Amenajamentul Pastoral pentru Pajiștile din Orașul ZLATNA

caespitosa (târșă), care este o graminee cu valoare furajeră foarte scăzută. Pe suprafețele supratârlite apar buruieni de târlă ca urzici (*Urtica* sp.), știrigoaie (*Veratrum album*), ștevie (*Rumex* sp.), brândușa de toamnă (*Colchicum autumnale*) și altele. Vegetația lemnoasă invadantă este reprezentată de arbuști ca: ienupăr (*Juniperus sibirica*), specii de *Vaccinium* și puietii de arbori, în special de molid. *Festuca rubra* are o valoare furajeră bună.

Valoare pastorală a pajiștilor de păiuș roșu este foarte heterogenă, de la mediocră spre bună, cu o producție de 5-15 t/ha MV, respectiv 0,5-1,5 UVM/ha.

- Pajiștile degradate de *Nardus stricta* (țepoșica)

Răspândire și ecologie: Pajiștile de țepoșică au o largă răspândire în etajul molidișurilor și al jnepenișurilor (*Pinus mugo*) în toți munții înalți din Carpații românești. *Nardus stricta*, specia care domină, are o plasticitate ecologică foarte mare, fiind adaptată la condiții de umiditate și temperatură diferite, de la 300 m până la 2200 m altitudine, pe soluri acide, neaerisite, oligobazice și oligotrofice.

Solurile sunt în principal brune feriiluviale, brune acide, podzoluri, luvisoluri albice, puternic acide.

Valoarea furajeră a țepoșicii este foarte scăzută, fiind considerată o specie nevalorosă. Vegetația pajiștilor de *Nardus stricta* este degradată și de o productivitate scăzută. Valoarea pastorală este de asemenea foarte scăzută cu producții de 3-5 t/ha MV, cu o consumabilitate de 35-50%, și o capacitate medie de 0,4 UVM/ha.

Pajiști zonale etajul subalpin

- Pajiștile de *Festuca airoides* (*F. supina*, *F. ovina sudetica*) (părușcă)

Răspândire și ecologie. Pajiștile de părușcă ocupă cele mai mari suprafețe în etajul subalpin al jnepenișurilor, de la 1600 până la 2200 m altitudine. Acestea sunt pajiști de origine secundară și au rezultat în special după defrișarea jneapănului.

Festuca airoides este o specie care preferă stațiuni cu caracter mezoxerofit față de *Nardus stricta*, cu care se învecinează și interpătrunde, care preferă stațiuni mai umede.

Vegetația are în componență numeroase specii nevalorose.

Valoarea pastorală este foarte scăzută, cu producție de 2-4 t/ha MV și o capacitate de pășunat de 0,2-0,5 UVM/ha.

În urma releveelor floristice întocmite, pe pajiștile din orașul ZLATNA, s-au determinat mai multe specii de plante cu grade diferite de acoperire după cum sunt prezentate în releveele sintetice de mai jos.

1. Stabilirea valorii pastorale (VP) a pajiștilor din orașul ZLATNA- FENEȘ - TRUP I-PJ -GROZA , NEGRILEASA , BIGLA

Specia	%PC	IC	PCxIC
GRAMINEE	44,5		91,5
<i>Agrostis capilaris</i> -iarba campului	5	3	15
<i>Alopecurus pratensis</i> -coada vulpii	1	4	4
<i>Agropyron cristatum</i> -pir cristat	2	3	6
<i>Festuca pseudovina</i> -paiusul oilor	10	1	10
<i>Festuca rupicola</i> -paius de silvostepa	8	2	16
<i>Festuca pratensis</i> -paius de livada	1	5	5
<i>Poa pratensis</i> -firuta	3	4	12
<i>Phleum phleoides</i> -timoftica	6	2	12

Amenajamentul Pastoral pentru Pajiștile din Orașul ZLATNA

Dactylis glomerata -golomat	1	5	5
Arrhenatherum elatius-ovascior	1	4	4
Lolium perene-raigras	0,5	5	2,5
Nardus stricta	6	0	0
LEGUMINOASE	4,5		17
Trifolium repens-tifoi alb	1	4	4
Trifolium pratense-trifoi rosu	1	4	4
Trifolium campestre-trfoi galben	0,5	4	2
Medicago falcata-lucerna galbena	0,5	4	2
Lotus corniculatus-ghizdei	0,5	4	2
Vicia sativa -mazarichea	1	3	3
SPECII DIN ALTE FAMILII BOTANICE	13		21,5
Achillea millefolium-coada soricelului	1,5	2	3
Filipendula vulgaris-anglica	1	1	1
Cichorium intybus-cicoarea	1,5	1	1,5
Carum carvi-chimion	1	2	2
Potentilla erecta-cinci degete	1	1	1
Plantago lanceolata-patlagina ingusta	1	2	2
Taraxacum officinale-papadia	2	3	6
Rumex acetosa- macris	2	1	2
Thymus montanus-cimbrisor	2	1	3
Plante neconsumate sau cu grad redus de consumabilitate	22,3		
Daucus carota-morcov salbatic	3,0		
Ajuga genevensis-vinerita	1,5		
Amaranthus albus-stir	0,5		
Cardaria draba -urda vacii	1,5		
Leonurus cardiaca -talpa gastii	1,4		
Capsella bursa-pastoris-traista ciobanului	2		
Eryngium campestre-scaiul dragului	1,4		
Mentha longifolia -izma broaste	1,3		
Verbena officinalis -urzicute	1,1		
Salvia pratensa-jales	1,5		
Verbascum phlomoides-lumanarica	1,5		
Heracleum sphondylium-crucea pamantului	1,2		
Echium vulgare-iarba sarpelui	0,5		
Centaurea cyanus-maturi	0,9		
Chrisanteum leucanthemum-margarete	1		
Symphytum officinalis-tataneasa	1		
Rumex alpinus -stevia stanelor	1		
Plante toxice si vatamatoare	7,8		
Equisetum palustre-coada calului	1,2		
Euphorbia cyparissias-lapte de cainel	1,5		
Galium verum-sanziene galbene	1,5		
Ranunculus acer-piciorul cocosului	1,4		
Conium maculatum-cucuta	1		
Gratiola officinalis -vaninarita	1,5		
Veratrum album -stirigoaie	0,9		
Delphinium consolida-nemisor	0,4		

Amenajamentul Pastoral pentru Pajiștile din Orașul ZLATNA

Pteridium aquilinum-feriga	0		
Plante ce dauneaza produselor animaliere 6,4			
Lepidium ruderalis-paduchernita	1		
Rhiantus minor-clocoticiul	1		
Arctium lappa -brusturele	1,4		
Carlina acaulis-turta	1		
Alliaria officinalis-usturoita	1,0		
Xanthium sp.-cornuti	1,0		
ARBORI SI ARBUSTI	1,5		
Prunus spinosa	0,5		
Rosa canina	0,5		
<i>Crataegus monogyna -paducel</i>	0,5		
TOTAL			130
Valoare pastorala			26
Apreciere VP	Mijlocie		

Pe pajiștea din **parcela - TRUP I-PJ -GROZA , NEGRILEASA , BIGLA** - gramineele au o acoperire totală de 44,5% ,leguminoasele de 4,5 %,specii din alte familii botanice 13%, plante neconsumate sau cu grad redus de consumabilitate-22,3% , plante toxice și vătămătoare 7,8%, plante ce dăunează produselor animaliere 6,4% ,arbori și arbuști 1,5%. Valoarea pastorală calculată pentru pajiștea din **parcela- TRUP I-PJ- GROZA , NEGRILEASA , BIGLA** este de 26%, ceea ce o valoare agronomică mijlocie a pajiștii



Fig. 5.1. Porțiuni de pajiște din parcela NEGRILEASA- TRUP I -pJ

2. Stabilirea valorii pastorale (VP) a pajiștilor din orașul ZLATNA- FENEȘ - TRUP II-PJ- BEUTA , FENESEL , MUNTELE , BILCER , FENESASA

Specia	%PC	IC	PCxIC
GRAMINEE	31,5		74,5
Agrostis capilaris-iarba campului	4	3	12
Alopecurus pratensis-coada vulpii	1	4	4
Agropyron cristatum-pir cristat	3	3	9

Amenajamentul Pastoral pentru Pajiștile din Orașul ZLATNA

Festuca pseudovina-paiusul oilor	8	1	8
Festuca rupicola-paius de silvostepa	5	2	10
Festuca pratensis -paius de livada	0,5	5	2,5
Poa pratensis-firuta	2	4	8
Phleum phleoides-timoftica	6	2	12
Dactylis glomerata -golomat	0,5	5	2,5
Arrhenatherum elatius-ovascior	1	4	4
Lolium perene-raigras	0,5	5	2,5
LEGUMINOASE	5		19
Trifolium repens-tifoi alb	1	4	4
Trifolium pratense-trifoi rosu	0,5	4	2
Trifolium campestre-trifoi galben	0,5	4	2
Medicago falcata-lucerna galbena	1	4	4
Lotus corniculatus-ghizdei	1	4	4
Vicia sativa -mazarichea	1	3	3
SPECII DIN ALTE FAMILII BOTANIC	13,3		19
Achillea millefolium-coada soricelului	1,5	2	3
Filipendula vulgaris-anglica	0,8	1	0,8
Cichorium intybus-cicoarea	1	1	1
Carum carvi-chimion	1	2	2
Potentilla erecta-cinci degete	2	1	2
Plantago lanceolata-patlagina ingusta	1	2	2
Taraxacum officinale-papadia	1	3	3
Rumex acetosa- macris	2,2	1	2,2
Thymus montanus-cimbrisor	2	1	3
Plante neconsumate sau cu grad redus de consumabilitate- 30,5			
Daucus carota-morcov salbatic	3,5		
Ajuga genevensis-vinerita	1,5		
Amaranthus albus-stir	1,5		
Cardaria draba -urda vacii	1,5		
Leonurus cardiaca -talpa gastii	2,4		
Capsella bursa-pastoris-traista ciobanului	2		
Eryngium campestre-scaiul dragului	1,4		
Mentha longifolia -izma broaste	1,5		
Verbena officinalis -urzicute	1,6		
Salvia pratensis-jales	3		
Verbascum phlomoides-lumanarica	1,5		
Heracleum sphondylium-crucea pamantului	1,7		
Echium vulgare-iarba sarpelui	1,5		
Centaurea cyanus-maturi	1,4		
Chrisanteum leucanthemum-margarete	2		
Symphytum officinalis-tataneasa	1,5		
Rumex alpinus -stevia stanelor	1,5		
Plante toxice si vatamatoare	9,8		
Equisetum palustre-coada calului	1,2		
Euphorbia cyparissias-lapte de cainel	1,5		
Galium verum-sanziene galbene	1,3		
Ranunculus acer-piciorul cocosului	1,4		
Conium maculatum-cucuta	1,4		

Amenajamentul Pastoral pentru Pajiștile din Orașul ZLATNA

Gratiola officinalis -vaninarita	1,3		
Veratrum album -stirigoaie	1,6		
Delphinium consolida-nemtisor	1		
Plante ce dauneaza produselor animaliere 6,9			
Lepidium ruderales-paduchernita	1,5		
Rhiantus minor-clocoticiul	1		
Arctium lappa -brusturele	1,4		
Carlina acaulis-turta	1		
Alliaria officinalis-usturoita	1,0		
Xanthium sp.-cornuti	1,0		
ARBORI SI ARBUSTI	3		
Prunus spinosa	0,8		
Rosa canina	1,		
<i>Crataegus monogyna -paducel</i>	1,2		
TOTAL			112,5
Valoare pastorală			22,5
Apreciere VP	SLABA -MIJLOCIE		

Pe pajiștea din parcela **TRUP II-PJ- BEUTA , FENESEL , MUNTELE , BILCER , FENESASA** - gramineele au o acoperire totală de 31,5%, leguminoasele de 5 %,specii din alte familii botanice 13,3 %, plante neconsumate sau cu grad redus de consumabilitate-30,5 % , plante toxice si vătămătoare 9,8%,plante ce dăunează produselor animaliere 6,9% ,arbori si arbusti 3 %. Valoarea pastorală calculată pentru parcela **TRUP II-PJ- BEUTA , FENESEL , MUNTELE , BILCER , FENESASA** este de **22,5 %**, ceea ce indică o valoare agronomică slabă spre mijlocie a pajiștii.



Fig. 5.2. Porțiuni de pajiște din parcela FENESEL - TRUP II -pJ

3. Stabilirea valorii pastorale (VP) a pajiștilor din orașul ZLATNA - FENEȘ- TRUP III-PJ- PARINGINOASA, FENESASA , RAFA ,

Specia	%PC	IC	PCxIC
GRAMINEE	34		81
Agrostis capilaris-iarba campului	4	3	12

Amenajamentul Pastoral pentru Pajiștile din Orașul ZLATNA

Alopecurus pratensis-coada vulpii	1	4	4
Agropyron cristatum-pir cristat	3	3	9
Festuca pseudovina-paiusul oilor	8	1	8
Festuca rupicola-paius de silvostepa	7	2	14
Festuca pratensis -paius de livada	1	5	5
Poa pratensis-firuta	2	4	8
Phleum phleoides-timoftica	6	2	12
Dactilis glomerata -golomat	0,5	5	2,5
Arrhenatherum elatius-ovascior	1	4	4
Lolium perene-raigras	0,5	5	2,5
LEGUMINOASE	5		19
Trifolium repens-tifoi alb	1	4	4
Trifolium pratense-trifoi rosu	0,5	4	2
Trifolium campestre-trfoi galben	0,5	4	2
Medicago falcata-lucerna galbena	1	4	4
Lotus corniculatus-ghizdei	1	4	4
Vicia sativa -mazarichea	1	3	3
SPECII DIN ALTE FAMILII BOTANIC	13,5		20
Achillea millefolium-coada soricelului	1,5	2	3
Filipendula vulgaris-anglica	1,3	1	1,3
Cichorium intybus-cicoarea	1	1	1
Carum carvi-chimion	2	2	4
Potentilla erecta-cinci degete	2	1	2
Plantago lanceolata-patlagina ingusta	1	2	2
Taraxacum officinale-papadia	1	3	3
Rumex acetosa- macris	1,7	1	1,7
Thymus montanus-cimbrisor	2	1	2
Plante neconsumate sau cu grad redus de consumabilitate-29,3			
Daucus carota-morcov salbatic	3		
Ajuga genevensis-vinerita	1,3		
Amaranthus albus-stir	1,5		
Cardaria draba -urda vacii	1,5		
Leonurus cardiaca -talpa gastii	2,4		
Capsella bursa-pastoris-traista ciobanului	2		
Eryngium campestre-scaiul dragului	1,9		
Mentha longifolia -izma broaste	1,5		
Verbena officinalis -urzicute	1,6		
Salvia pratensa-jales	2		
Verbascum phlomoides-lumanarica	1,5		
Heracleum sphondylium-crucea pamantului	1,2		
Echium vulgare-iarba sarpelui	1,5		
Centaurea cyanus-maturi	1,9		
Chrisanteum leucantheum-margarete	2		
Symphytum officinalis-tataneasa	1,5		
Rumex alpinus -stevia stanelor	1,5		
Plante toxice si vatamatoare	9,8		
Equisetum palustre-coada calului	1,2		
Euphorbia cyparissias-lapte de cainel	1,5		

Amenajamentul Pastoral pentru Pajiștile din Orașul ZLATNA

Galiurn verum-sanziene galbene	1,3		
Ranunculus acer-piciorul cocosului	1,4		
Conium maculatum-cucuta	1,4		
Gratiola officinalis -vaninarita	1,3		
Veratrum album -stirigoaie	1,6		
Delphinium consolida-nemtisor	1		
Plante ce dauneaza produselor animaliere 6,4			
Lepidium ruderal-paduchernita	1		
Rhiantus minor-clocoticiul	1		
Arctium lappa -brusturele	1,4		
Carlina acaulis-turta	1		
Alliaria officinalis-usturoita	1,0		
Xanthium sp.-cornuti	1,0		
ARBORI SI ARBUSTI	2		
Prunus spinosa	1		
Rosa canina	0,5		
Crataegus monogyna -paducel	0,5		
TOTAL			120
Valoare pastorală			24
Apreciere VP	SLABA -MIJLOCIE		

Pe pajiștea din parcela **TRUP III-PJ- PARINGINOASA, FENESASA , RAFA -** gramineele au o acoperire totală de 34%, leguminoasele de 5 %,specii din alte familii botanice 13,5 %, plante neconsumate sau cu grad redus de consumabilitate-29,3 % , plante toxice si vătămătoare 9,8%,plante ce dăunează produselor animaliere 6,4% ,arbori si arbusti 2 %. Valoarea pastorală calculată pentru pajiștea din parcela **TRUP III-PJ PARINGINOASA, FENESASA , RAFA -** este de **24 %**, ceea ce indică o valoare agronomică slabă spre mijlocie a pajiștii



Fig. 5.3. Porțiuni de pajiște din parcela FENESASA - TRUP III -pJ

Amenajamentul Pastoral pentru Pajiștile din Orașul ZLATNA

4. Stabilirea valorii pastorale (VP) a pajiștilor din orașul ZLATNA - FENEȘ- TRUP IV- PJ- BILCER , MAGURA , CIRA , CORABIA , LUNCA , SUB PIATRA

Specia	%PC	IC	PCxIC
GRAMINEE	33,5		80,5
Agrostis capilaris-iarba campului	4	3	12
Alopecurus pratensis-coada vulpii	1	4	4
Agropyron cristatum-pir cristat	3	3	9
Festuca pseudovina-paiusul oilor	7,5	1	7,5
Festuca rupicola-paius de silvostepa	7	2	14
Festuca pratensis -paius de livada	1	5	5
Poa pratensis-firuta	2	4	8
Phleum phleoides-timoftica	6	2	12
Dactilis glomerata -golomat	0,5	5	2,5
Arrhenatherum elatius-ovascior	1	4	4
Lolim perene-raigras	0,5	5	2,5
LEGUMINOASE	4,5		17
Trifolium repens-tifoi alb	1	4	4
Trifolium pratense-trifoi rosu	0,5	4	2
Trifolium campestre-trifoi galben	0,5	4	2
Medicago falcata-lucerna galbena	0,5	4	2
Lotus corniculatus-ghizdei	1	4	4
Vicia sativa -mazarichea	1	3	3
SPECII DIN ALTE FAMILII BOTANIC	13,5		20
Achillea millefolium-coada soricelului	1,5	2	3
Filipendula vulgaris-anglica	1,3	1	1,3
Cichorium intybus-cicoarea	1	1	1
Carum carvi-chimion	2	2	4
Potentilla erecta-cinci degete	2	1	2
Plantago lanceolata-patlagina ingusta	1	2	2
Taraxacum officinale-papadia	1	3	3
Rumex acetosa- macris	1,7	1	1,7
Thymus montanus-cimbrisor	2	1	2
Plante neconsumate sau cu grad redus de consumabilitate-29,3			
Daucus carota-morcov salbatic	3		
Ajuga genevensis-vinerita	1,3		
Amaranthus albus-stir	1,5		
Cardaria draba -urda vacii	1,5		
Leonurus cardiaca -talpa gastii	2,4		
Capsella bursa-pastoris-traista ciobanului	2		
Eryngium campestre-scaiul dragului	1,9		
Mentha longifolia -izma broaste	1,5		
Verbena officinalis -urzicute	1,6		
Salvia pratensa-jales	2		
Verbascum phlomoides-lumanarica	1,5		
Heracleum sphondylium-crucea	1,2		

Amenajamentul Pastoral pentru Pajiștile din Orașul ZLATNA

pământului			
Echium vulgare-iarba sarpelui	1,5		
Centaurea cyanus-maturi	1,9		
Chrisanteum leucantheum-margarete	2		
Symphytum officinalis-tataneasa	1,5		
Rumex alpinus -stevia stanelor	1,5		
Plante toxice si vatamatoare	9,8		
Equisetum palustre-coada calului	1,2		
Euphorbia cyparissias-lapte de cainel	1,5		
Galiurn verum-sanziene galbene	1,3		
Ranunculus acer-piciorul cocosului	1,4		
Conium maculatum-cucuta	1,4		
Gratiola officinalis -vaninarita	1,3		
Veratrum album -stirigoaie	1,6		
Delphinium consolida-nemtisor	1		
Plante ce dauneaza produselor animaliere	6,4		
Lepidium ruderalis-paduchernita	1		
Rhiantus minor-clocoticiul	1		
Arctium lappa -brusturele	1,4		
Carlina acaulis-turta	1		
Alliaria officinalis-usturoita	1,0		
Xanthium sp.-cornuti	1,0		
ARBORI SI ARBUSTI	3		
Prunus spinosa	1		
Rosa canina	1		
Crataegus monogyna -paducel	1		
TOTAL			117,5
Valoare pastorală			23,5
Apreciere VP	SLABA -MIJLOCIE		

Pe pajiștea din parcela **TRUP IV-PJ- BILCER , MAGURA , CIRA , CORABIA , LUNCA , SUB PIATRA** - gramineele au o acoperire totală de 33,5%, leguminoasele de 4,5 %,specii din alte familii botanice 13,5 %, plante neconsumate sau cu grad redus de consumabilitate-29,3 % , plante toxice si vătămătoare 9,8%,plante ce dăunează produselor animaliere 6,4% ,arbori si arbusti 3 %. Valoarea pastorală calculată pentru pajiștea din parcela **TRUP IV-PJ BILCER , MAGURA , CIRA , CORABIA , LUNCA , SUB PIATRA** - este de **23,5 %**, ceea ce indică o valoare agronomică slabă spre mijlocie a pajiștii



Fig. 5.4. Porțiuni de pajiște din parcela MAGURA - TRUP IV -PJ

Amenajamentul Pastoral pentru Pajiștile din Orașul ZLATNA

5. Stabilirea valorii pastorale (VP) a pajiștilor din orașul ZLATNA - FENEȘ- TRUP V-PJ- DUMBRAVA , VÎRF , INTRE VĂI , SĂCĂTURI , BRAD

Specia	%PC	IC	PCxIC
GRAMINEE	31,5		74,5
Agrostis capilaris-iarba campului	4	3	12
Alopecurus pratensis-coada vulpii	1	4	4
Agropyron cristatum-pir cristat	3	3	9
Festuca pseudovina-paiusul oilor	8	1	8
Festuca rupicola-paius de silvostepa	5	2	10
Festuca pratensis -paius de livada	0,5	5	2,5
Poa pratensis-firuta	2	4	8
Phleum phleoides-timoftica	6	2	12
Dactilis glomerata -golomat	0,5	5	2,5
Arrhenatherum elatius-ovascior	1	4	4
Lolim perene-raigras	0,5	5	2,5
LEGUMINOASE	5		19
Trifolium repens-tifoi alb	1	4	4
Trifolium pratense-trifoi rosu	0,5	4	2
Trifolium campestre-trfoi galben	0,5	4	2
Medicago falcata-lucerna galbena	1	4	4
Lotus corniculatus-ghizdei	1	4	4
Vicia sativa -mazarichea	1	3	3
SPECII DIN ALTE FAMILII BOTANIC	13,3		19
Achillea millefolium-coada soricelului	1,5	2	3
Filipendula vulgaris-anglica	0,8	1	0,8
Cichorium intybus-cicoarea	1	1	1
Carum carvi-chimion	1	2	2
Potentilla erecta-cinci degete	2	1	2
Plantago lanceolata-patlagina ingusta	1	2	2
Taraxacum officinale-papadia	1	3	3
Rumex acetosa- macris	2,2	1	2,2
Thymus montanus-cimbrisor	2	1	3
Plante neconsumate sau cu grad redus de consumabilitate- 30,5			
Daucus carota-morcov salbatic	3,5		
Ajuga genevensis-vinerita	1,5		
Amaranthus albus-stir	1,5		
Cardaria draba -urda vacii	1,5		
Leonurus cardiaca -talpa gastii	2,4		
Capsella bursa-pastoris-traista ciobanului	2		
Eryngium campestre-scaiul dragului	1,4		
Mentha longifolia -izma broaste	1,5		
Verbena officinalis -urzicute	1,6		
Salvia pratensa-jales	3		
Verbascum phlomoides-lumanarica	1,5		
Heracleum sphondylium-crucea pamantului	1,7		
Echium vulgare-iarba sarpelui	1,5		

Amenajamentul Pastoral pentru Pajiștile din Orașul ZLATNA

Centaurea cyanus-maturi	1,4		
Chrisanteum leucantheum-margarete	2		
Symphytum officinalis-tataneasa	1,5		
Rumex alpinus -stevia stanelor	1,5		
Plante toxice si vatamatoare	9,8		
Equisetum palustre-coada calului	1,2		
Euphorbia cyparissias-lapte de cainel	1,5		
Galiurn verum-sanziene galbene	1,3		
Ranunculus acer-piciorul cocosului	1,4		
Conium maculatum-cucuta	1,4		
Gratiola officinalis -vaninarita	1,3		
Veratrum album -stirigoaie	1,6		
Delphinium consolida-nemtisor	1		
Plante ce dauneaza produselor animaliere	6,4		
Lepidium ruderalis-paduchernita	1,5		
Rhiantus minor-clocoticiul	1,5		
Arctium lappa -brusturele	1,4		
Carlina acaulis-turta	1		
Alliaria officinalis-usturoita	1,0		
Xanthium sp.-cornuti	1,0		
ARBORI SI ARBUSTI	3,0		
Prunus spinosa	1		
Rosa canina	0,8		
<i>Crataegus monogyna -paducel</i>	1,2		
TOTAL			112,5
Valoare pastorală			22,5
Apreciere VP	SLABA -MIJLOCIE		

Pe pajiștea din parcela **TRUP V-PJ- DUMBRAVA ,VÎRF , INTRE VĂI ,SĂCĂTURI , BRAD** - gramineele au o acoperire totală de 31,5%, leguminoasele de 5 %,specii din alte familii botanice 13,3 %, plante neconsumate sau cu grad redus de consumabilitate-30,5 % , plante toxice si vătămătoare 9,8%,plante ce dăunează produselor animaliere 6,4% ,arbori si arbusti 3 %. Valoarea pastorală calculată pentru parcela **TRUP V-PJ- DUMBRAVA ,VÎRF , INTRE VĂI ,SĂCĂTURI , BRAD** este de **22,5 %**, ceea ce indică o valoare agronomică slabă spre mijlocie a pajiștii.



Fig. 5.5. Porțiuni de pajiște din parcela DUMBRAVA - TRUP V -PJ

Amenajamentul Pastoral pentru Pajiștile din Orașul ZLATNA

6. Stabilirea valorii pastorale (VP) a pajiștilor din orașul ZLATNA - FENEȘ-TRUP VI -PJ - VÎRF, SCĂRIȘORI ,POIANA URECHII, CUCULEU

Specia	%PC	IC	PCxIC
GRAMINEE	33,5		80,5
Agrostis capilaris-iarba campului	4	3	12
Alopecurus pratensis-coada vulpii	1	4	4
Agropyron cristatum-pir cristat	3	3	9
Festuca pseudovina-paiusul oilor	7,5	1	7,5
Festuca rupicola-paius de silvostepa	7	2	14
Festuca pratensis -paius de livada	1	5	5
Poa pratensis-firuta	2	4	8
Phleum phleoides-timoftica	6	2	12
Dactilis glomerata -golomat	0,5	5	2,5
Arrhenatherum elatius-ovascior	1	4	4
Lolium perenne-raigras	0,5	5	2,5
LEGUMINOASE	4,5		17
Trifolium repens-tifoi alb	1	4	4
Trifolium pratense-trifoi rosu	0,5	4	2
Trifolium campestre-trifoi galben	0,5	4	2
Medicago falcata-lucerna galbena	0,5	4	2
Lotus corniculatus-ghizdei	1	4	4
Vicia sativa -mazarichea	1	3	3
SPECII DIN ALTE FAMILII BOTANIC	13,5		20
Achillea millefolium-coada soricelului	1,5	2	3
Filipendula vulgaris-anglica	1,3	1	1,3
Cichorium intybus-cicoarea	1	1	1
Carum carvi-chimion	2	2	4
Potentilla erecta-cinci degete	2	1	2
Plantago lanceolata-patlagina ingusta	1	2	2
Taraxacum officinale-papadia	1	3	3
Rumex acetosa- macris	1,7	1	1,7
Thymus montanus-cimbrisor	2	1	2
Plante neconsumate sau cu grad redus de consumabilitate-29,3			
Daucus carota-morcov salbatic	3		
Ajuga genevensis-vinerita	1,3		
Amaranthus albus-stir	1,5		
Cardaria draba -urda vacii	1,5		
Leonurus cardiaca -talpa gastii	2,4		
Capsella bursa-pastoris-traista ciobanului	2		
Eryngium campestre-scaiul dragului	1,9		
Mentha longifolia -izma broaste	1,5		
Verbena officinalis -urzicute	1,6		
Salvia pratensa-jales	2		
Verbascum phlomoides-lumanarica	1,5		
Heracleum sphondylium-crucea pamantului	1,2		

Amenajamentul Pastoral pentru Pajiștile din Orașul ZLATNA

Echium vulgare-iarba sarpelui	1,5		
Centaurea cyanus-maturi	1,9		
Chrisanteum leucanthemum-margarete	2		
Symphytum officinalis-tataneasa	1,5		
Rumex alpinus -stevia stanelor	1,5		
Plante toxice si vatamatoare	9,8		
Equisetum palustre-coada calului	1,2		
Euphorbia cyparissias-lapte de cainel	1,5		
Galiurn verum-sanziene galbene	1,3		
Ranunculus acer-piciorul cocosului	1,4		
Conium maculatum-cucuta	1,4		
Gratiola officinalis -vaninarita	1,3		
Veratrum album -stirgoaie	1,6		
Delphinium consolida-nemtisor	1		
Plante ce dauneaza produselor animaliere	6,4		
Lepidium ruderales-paduchernita	1		
Rhiantus minor-clocoticiul	1		
Arctium lappa -brusturele	1,4		
Carlina acaulis-turta	1		
Alliaria officinalis-usturoita	1,0		
Xanthium sp.-cornuti	1,0		
ARBORI SI ARBUSTI	3		
Prunus spinosa	1		
Rosa canina	1		
Crataegus monogyna -paducel	1		
TOTAL			117,5
Valoare pastorală			23,5
Apreciere VP	SLABA -MIJLOCIE		

Pe pajiștea din parcela **TRUP VI-PJ- VÎRF, SCĂRIȘORI ,POIANA URECHII, CUCULEU** - gramineele au o acoperire totală de 33,5%, leguminoasele de 4,5 %,specii din alte familii botanice 13,5 %, plante neconsumate sau cu grad redus de consumabilitate-29,3 % , plante toxice si vătămătoare 9,8%,plante ce dăunează produselor animaliere 6,4% ,arbori si arbusti 3 %. Valoarea pastorală calculată pentru pajiștea din parcela **TRUP VI-PJ- VÎRF, SCĂRIȘORI ,POIANA URECHII, CUCULEU** este de **23,5 %**, ceea ce indică o valoare agronomică slabă spre mijlocie a pajiștii



Fig. 5.6. Porțiuni de pajiște din parcela SCĂRIȘORI - TRUP VI -PJ

Amenajamentul Pastoral pentru Pajiștile din Orașul ZLATNA

7. Stabilirea valorii pastorale (VP) a pajiștilor din orașul ZLATNA - FENEȘ-TRUP VII - PJ - SĂCĂTURI , PICIORA , DL. MAG , ZĂPODIE

Specia	%PC	IC	PCxIC
GRAMINEE	30,5		77,5
Agrostis capilaris-iarba campului	4	3	12
Alopecurus pratensis-coada vulpii	1	4	4
Agropyron cristatum-pir cristat	3	3	9
Festuca pseudovina-paiusul oilor	4,5	1	4,5
Festuca rupicola-paius de silvostepa	7	2	14
Festuca pratensis -paius de livada	1	5	5
Poa pratensis-firuta	2	4	8
Phleum phleoides-timoftica	6	2	12
Dactilis glomerata -golomat	0,5	5	2,5
Arrhenatherum elatius-ovascior	1	4	4
Lolium perene-raigras	0,5	5	2,5
LEGUMINOASE	4,5		17
Trifolium repens-tifoi alb	1	4	4
Trifolium pratense-trifoi rosu	0,5	4	2
Trifolium campestre-trfoi galben	0,5	4	2
Medicago falcata-lucerna galbena	0,5	4	2
Lotus corniculatus-ghizdei	1	4	4
Vicia sativa -mazarichea	1	3	3
SPECII DIN ALTE FAMILII BOTANIC	16,5		23
Achillea millefolium-coada soricelului	1,5	2	3
Filipendula vulgaris-anglica	1,3	1	1,3
Cichorium intybus-cicoarea	4	1	4
Carum carvi-chimion	2	2	4
Potentilla erecta-cinci degete	2	1	2
Plantago lanceolata-patlagina ingusta	1	2	2
Taraxacum officinale-papadia	1	3	3
Rumex acetosa- macris	1,7	1	1,7
Thymus montanus-cimbrisor	2	1	2
Plante neconsumate sau cu grad redus de consumabilitate-29,3			
Daucus carota-morcov salbatic	3		
Ajuga genevensis-vinerita	1,3		
Amaranthus albus-stir	1,5		
Cardaria draba -urda vacii	1,5		
Leonurus cardiaca -talpa gastii	2,4		
Capsella bursa-pastoris-traista ciobanului	2		
Eryngium campestre-scaiul dragului	1,9		
Mentha longifolia -izma broaste	1,5		
Verbena officinalis -urzicute	1,6		
Salvia pratensa-jales	2		
Verbascum phlomoides-lumanarica	1,5		
Heracleum sphondylium-crucea pamantului	1,2		
Echium vulgare-iarba sarpelui	1,5		
Centaurea cyanus-maturi	1,9		

Amenajamentul Pastoral pentru Pajiștile din Orașul ZLATNA

Chrisanteum leucantheum-margarete	2		
Symphytum officinalis-tataneasa	1,5		
Rumex alpinus -stevia stanelor	1,5		
Plante toxice si vatamatoare	9,8		
Equisetum palustre-coada calului	1,2		
Euphorbia cyparissias-lapte de cainel	1,5		
Galiurn verum-sanziene galbene	1,3		
Ranunculus acer-piciorul cocosului	1,4		
Conium maculatum-cucuta	1,4		
Gratiola officinalis -vaninarita	1,3		
Veratrum album -stirigoaie	1,6		
Delphinium consolida-nemtisor	1		
Plante ce dauneaza produselor animaliere	6,4		
Lepidium ruderale-paduchernita	1		
Rhiantus minor-clocoticiul	1		
Arctium lappa -brusturele	1,4		
Carlina acaulis-turta	1		
Alliaria officinalis-usturoita	1,0		
Xanthium sp.-cornuti	1,0		
ARBORI SI ARBUSTI	3		
Prunus spinosa	1		
Rosa canina	1		
Crataegus monogyna -paducel	1		
TOTAL			117,5
Valoare pastorală			23,5
Apreciere VP	SLABA -MIJLOCIE		

Pe pajiștea din parcela **TRUP VII-PJ SĂCĂTURI , PICIOARA , DL. MAG , ZĂPODIE -** gramineele au o acoperire totală de 30,5%, leguminoasele de 4,5 %,specii din alte familii botanice 16,5 %, plante neconsumate sau cu grad redus de consumabilitate-29,3 % , plante toxice si vătămătoare 9,8%,plante ce dăunează produselor animaliere 6,4% ,arbori si arbusti 3 %. Valoarea pastorală calculată pentru pajiștea din parcela **TRUP VII-PJ SĂCĂTURI , PICIOARA , DL. MAG , ZĂPODIE** este de **23,5 %**, ceea ce indică o valoare agronomică slabă spre mijlocie a pajiștii



Fig. 5.7. Porțiuni de pajiște din parcela ZĂPODIE - TRUP VII -PJ

Amenajamentul Pastoral pentru Pajiștile din Orașul ZLATNA

8. Stabilirea valorii pastorale (VP) a pajiștilor din orașul ZLATNA - ZLATNA ,PĂTRÂNGENI-TRUP VIII-PJ - BULBUCEA, POIANA , STROILA , VF, ROSU

Specia	%PC	IC	PCxIC
GRAMINEE	44,5		91,5
Agrostis capilaris-iarba campului	5	3	15
Alopecurus pratensis-coada vulpii	1	4	4
Agropyron cristatum-pir cristat	2	3	6
Festuca pseudovina-paiusul oilor	10	1	10
Festuca rupicola-paius de silvostepa	8	2	16
Festuca pratensis -paius de livada	1	5	5
Poa pratensis-firuta	3	4	12
Phleum phleoides-timoftica	6	2	12
Dactilis glomerata -golomat	1	5	5
Arrhenatherum elatius-ovascior	1	4	4
Lolium perene-raigras	0,5	5	2,5
Nardus stricta	6	0	0
LEGUMINOASE	5,5		21
Trifolium repens-tifoi alb	1	4	4
Trifolium pratense-trifoi rosu	1	4	4
Trifolium campestre-trfoi galben	0,5	4	2
Medicago falcata-lucerna galbena	1	4	4
Lotus corniculatus-ghizdei	1	4	4
Vicia sativa -mazarichea	1	3	3
SPECII DIN ALTE FAMILII BOTANICE	14		22,5
Achillea millefolium-coada soricelului	1,5	2	3
Filipendula vulgaris-anglica	1	1	1
Cichorium intybus-cicoarea	1,5	1	1,5
Carum carvi-chimion	1	2	2
Potentilla erecta-cinci degete	2	1	2
Plantago lanceolata-patlagina ingusta	1	2	2
Taraxacum officinale-papadia	2	3	6
Rumex acetosa- macris	2	1	2
Thymus montanus-cimbrisor	2	1	3
Plante neconsumate sau cu grad redus de consumabilitate-20,3			
Daucus carota-morcov salbatic	3,0		
Ajuga genevensis-vinerita	1,5		
Amaranthus albus-stir	0,5		
Cardaria draba -urda vacii	1,5		
Leonurus cardiaca -talpa gastii	1,4		
Capsella bursa-pastoris-traista ciobanului	2		
Eryngium campestre-scaiul dragului	1,4		
Mentha longifolia -izma broaste	1,3		
Verbena officinalis -urzicute	1,1		
Salvia pratensa-jales	0,5		
Verbascum phlomoides-lumanarica	0,5		
Heracleum sphondylium-crucea pamantului	1,2		
Echium vulgare-iarba sarpelui	0,5		

Amenajamentul Pastoral pentru Pajiștile din Orașul ZLATNA

Centaurea cyanus-maturi	0,9		
Chrisanteum leucantheum-margarete	1		
Symphytum officinalis-tataneasa	1		
Rumex alpinus -stevia stanelor	1		
Plante toxice si vatamatoare	7,8		
Equisetum palustre-coada calului	1,2		
Euphorbia cyparissias-lapte de cainel	1,5		
Galiurn verum-sanziene galbene	1,5		
Ranunculus acer-piciorul cocosului	1,4		
Conium maculatum-cucuta	1		
Gratiola officinalis -vaninarita	1,5		
Veratrum album -stirigoaie	0,9		
Delphinium consolida-nemtisor	0,4		
Pteridium aquilinum-feriga	0		
Plante ce dauneaza produselor animaliere	6,4		
Lepidium ruderalis-paduchernita	1		
Rhiantus minor-clocoticiul	1		
Arctium lappa -brusturele	1,4		
Carlina acaulis-turta	1		
Alliaria officinalis-usturoita	1,0		
Xanthium sp.-cornuti	1,0		
ARBORI SI ARBUSTI	1,5		
Prunus spinosa	0,5		
Rosa canina	0,5		
<i>Crataegus monogyna -paducel</i>	0,5		
TOTAL			135
Valoare pastorală			27
Apreciere VP	Mijlocie		

Pe pajiștea din **parceta - TRUP VIII-PJ- BULBUCEA, POIANA , STROILA , VF, ROSU** - gramineele au o acoperire totală de 44,5% ,leguminoasele de 5,5 %,specii din alte familii botanice 14%, plante neconsumate sau cu grad redus de consumabilitate-20,3% , plante toxice și vătămătoare 7,8%, plante ce dăunează produselor animaliere 6,4% ,arbori și arbuști 1,5%. Valoarea pastorală calculată pentru pajiștea din **parceta- TRUP VIII-PJ- BULBUCEA, POIANA , STROILA , VF, ROSU** este de 27%, ceea ce o valoare agronomică mijlocie a pajiștii



Fig. 5.8. Porțiuni de pajiște din parceta POIANA - TRUP VIII -PJ

Amenajamentul Pastoral pentru Pajiștile din Orașul ZLATNA

9. Stabilirea valorii pastorale (VP) a pajiștilor din orașul ZLATNA , PĂTRÂNGENI-TRUP IX -PJ - DEALUL RUDELOR ,VF, ROȘU , GHIOB ,

Specia	%PC	IC	PCxIC
GRAMINEE	45		105
Agrostis capilaris-iarba câmpului	7	3	21
Alopecurus pratensis-coada vulpii	1	4	4
Agropyron cristatum-pir cristat	3	3	9
Festuca pratensis-păiuș de livadă	1	5	5
Festuca pseudovina-păiușul oilor	12	1	12
Festuca rupicola-păiuș de silvostepă	8	2	16
Poa pratensis-firuța	1	4	4
Phleum phleoides-timoftica	8	2	16
Dactilis glomerata -golomăț	1	5	5
Arrhenatherum elatius-ovăscior	2	4	8
Lolium perene-raigras	1	5	5
LEGUMINOASE	7,5		24,5
Trifolium repens-tifoi alb	1	4	4
Trifolium pratense-trifoi roșu	1	4	4
Trifolium campestre-trfoi galben	0,5	4	2
Medicago falcata-lucernă galbenă	0,5	4	2
Lotus corniculatus-ghizdei	1	4	4
Vicia sativa -măzăricea	1,5	3	4,5
Coronilla varia-coroniște	2	2	4
SPECII DIN ALTE FAMILII BOTANICE	9,2		15,5
Achillea millefolium-coada șoricelului	2	2	4
Filipendula vulgaris-anglica	1	1	1
Cichorium intybus-cicoarea	1,5	1	1,5
Carum carvi-chimion	0,5	2	1
Potentilla erecta-cinci degete	0,4	1	0,4
Plantago lanceolata pătlagina îngustă	0,8	2	1,6
Taraxacum officinale-păpădia	1,5	3	4,5
Rumex acetosa- măcriș	0,9	1	0,9
Thymus montanus-cimbrișor	0,6	1	0,6
Plante neconsumate sau cu grad redus de consumabilitate	23,2		
Daucus carota-morcov sălbatic	3		
Ajuga genevensis-vinerița	1,8		
Botriochloa ischaemum	4		
Cardaria draba -urda vacii	1,1		
Capsella bursa-pastoris-traista ciobanului	0,6		
Eryngiumcampestre-scaiul dracului	1,3		
Mentha longifolia -izma broaștei	1,2		
Verbena oficalis -urzicuțe	1		
Salvia pratensa-jaleș	1		
Verbascum phlomoides-lumânărica	0,7		
Heracleum sphondylium-crucea pământului	1		
Echium vulgare-iarba șarpelui	0,5		
Centaurea cyanus-mături	0,3		
Chrisanteum leucantheum-margarete	0,4		

Amenajamentul Pastoral pentru Pajiștile din Orașul ZLATNA

Symphytum officinalis-tătăneasă	0,8		
Rumex alpinus -ștevia stânelor	0,9		
Linaria genistifolia-linarița	0,9		
Leonurus cardiaca - talpa găștii	1		
Carex vulpina -rogoz	1,3		
Juncus conglomeratus -pipirig	1,2		
Plante toxice și vătămătoare	6,5		
Equisetum palustre-coada calului	1		
Euphorbia cyparissias-laptele câinelui	1		
Galiurn verum-sânziene galbene	0,5		
Ranunculus acer-piciorul cocoșului	1		
Conium maculatum-cucuta	1		
Gratiola officinalis -vaninarița	1		
Veratrum album -stirigoaie	1		
Plante ce dăunează produselor animaliere	5,6		
Lepidium ruderale-păduchernița	1		
Rhiantus minor-clocoticiul	1		
Arctium lappa -brusturele	0,8		
Carlina acaulis-turta	1		
Alliaria officinalis-usturoița	0,8		
Xanthium sp.-cornuți	1		
ARBORI ȘI ARBUȘTI	3		
Prunus spinosa - porumbrul	1		
Rosa canina - măceș	1,5		
Crataegus monogyna -păducel	0,5		
TOTAL			145
Valoare pastorală VP			29
Apreciere VP	Mijlocie		

Pe pajiștea din **parceta TRUP IX -PJ- DEALUL RUDELOR ,VF, ROȘU , GHIQB** - gramineele au o acoperire totală de 45 % , leguminoasele de 7 % ,specii din alte familii botanice 9,2 % , plante neconsumate sau cu grad redus de consumabilitate-23,2 % , plante toxice și vătămătoare 6,5 % , plante ce dăunează produselor animaliere 5,6 % ,arbori și arbuști 3 % . **Valoarea pastorală calculată pentru parceta TRUP IX -PJ DEALUL RUDELOR ,VF, ROȘU , GHIQB** - este de **29 %** , ceea ce **indică o valoare agronomică mijlocie a pajiștii**



Fig. 5.9. Porțiuni de pajiște din parceta DEALUL RUDELOR - TRUP IX -PJ

Amenajamentul Pastoral pentru Pajiștile din Orașul ZLATNA

10. Stabilirea valorii pastorale (VP) a pajiștilor din orașul ZLATNA -TRUP X -PJ - JGHEAB , UNGHIURI , FRUNȚI , BRĂZDITA, DEAL PAUL , STEAURI

Specia	%PC	IC	PCxIC
GRAMINEE	40		100
Agrostis capilaris-iarba câmpului	7	3	21
Alopecurus pratensis-coada vulpii	1	4	4
Agropyron cristatum-pir cristat	3	3	9
Festuca pratensis-păiuș de livadă	1	5	5
Festuca pseudovina-păiușul oilor	7	1	7
Festuca rupicola-păiuș de silvostepă	8	2	16
Poa pratensis-firuța	1	4	4
Phleum phleoides-timoftica	8	2	16
Dactylis glomerata -golomăț	1	5	5
Arrhenatherum elatius-ovăscior	2	4	8
Lolium perene-raigras	1	5	5
LEGUMINOASE	7,5		24,5
Trifolium repens-tifoi alb	1	4	4
Trifolium pratense-trifoi roșu	1	4	4
Trifolium campestre-trifoi galben	0,5	4	2
Medicago falcata-lucernă galbenă	0,5	4	2
Lotus corniculatus-ghizdei	1	4	4
Vicia sativa -măzăricea	1,5	3	4,5
Coronilla varia-coroniște	2	2	4
SPECII DIN ALTE FAMILII BOTANICE	9,2		15,5
Achillea millefolium-coada șoricelului	2	2	4
Filipendula vulgaris-anglica	1	1	1
Cichorium intybus-cicoarea	1,5	1	1,5
Carum carvi-chimion	0,5	2	1
Potentilla erecta-cinci degete	0,4	1	0,4
Plantago lanceolata pătlagina îngustă	0,8	2	1,6
Taraxacum officinale-păpădia	1,5	3	4,5
Rumex acetosa- măcriș	0,9	1	0,9
Thymus montanus-cimbrisor	0,6	1	0,6
Plante neconsumate sau cu grad redus de consumabilitate	28,2		
Daucus carota-morcov sălbatic	3		
Ajuga genevensis-vinerița	1,8		
Botriochloa ischaemum	4		
Cardaria draba -urda vacii	1,1		
Capsella bursa-pastoris-traista ciobanului	0,6		
Eryngiumcampestre-scaiul dracului	1,3		
Mentha longifolia -izma broaștei	1,2		
Verbena officinalis -urzicute	1,5		
Salvia pratensa-jaleș	1		
Verbascum phlomoides-lumânărica	1,7		
Heracleum sphondylium-crucea pământului	1		
Echium vulgare-iarba șarpelui	1,5		
Centaurea cyanus-mături	0,3		
Chrisanteum leucanthemum-margarete	1,4		

Amenajamentul Pastoral pentru Pajiștile din Orașul ZLATNA

Symphytum officinalis-tătăneasă	1,8		
Rumex alpinus -ștevia stânelor	0,9		
Linaria genistifolia-linarița	0,9		
Leonurus cardiaca - talpa găștii	1,5		
Carex vulpina -rogoz	1,3		
Juncus conglomeratus -pipirig	1,2		
Plante toxice și vătămătoare	6,5		
Equisetum palustre-coada calului	1		
Euphorbia cyparissias-lapte de câine	1		
Galiurn verum-sânziene galbene	0,5		
Ranunculus acer-piciorul cocoșului	1		
Conium maculatum-cucuta	1		
Gratiola officinalis -vaninarița	1		
Veratrum album -stirigoaie	1		
Plante ce dăunează produselor animaliere	5,6		
Lepidium ruderale-păduchernița	1		
Rhiantus minor-clocoticiul	1		
Arctium lappa -brusturele	0,8		
Carlina acaulis-turta	1		
Alliaria officinalis-usturoița	0,8		
Xanthium sp.-cornuți	1		
ARBORI ȘI ARBUȘTI	3		
Prunus spinosa - porumbrul	1		
Rosa canina - măceș	1,5		
Crataegus monogyna -păducel	0,5		
TOTAL			140
Valoare pastorală VP			28
Apreciere VP	Mijlocie		

Pe pajiștea din parcela TRUP X -PJ- JGHEAB , UNGHIURI , FRUNȚI , BRĂZDITA, DEAL PAUL , STEAURI - gramineele au o acoperire totală de 40 % , leguminoasele de 7 % ,specii din alte familii botanice 9,2 % , plante neconsumate sau cu grad redus de consumabilitate-28,2 % , plante toxice și vătămătoare 6,5 % , plante ce dăunează produselor animaliere 5,6 % ,arbori și arbuști 3 % . **Valoarea pastorală calculată pentru parcela TRUP X -PJ- JGHEAB , UNGHIURI , FRUNȚI , BRĂZDITA, DEAL PAUL , STEAURI, este de 28 % , ceea ce indică o valoare agronomică mijlocie a pajiștii**



Fig. 5.10. Porțiuni de pajiște din parcela JGHEAB - TRUP X -PJ

Amenajamentul Pastoral pentru Pajiștile din Orașul ZLATNA

11. Stabilirea valorii pastorale (VP) a pajiștilor din orașul ZLATNA -TRUP XI -PJ - DÎMBĂU , LAZ , DUMBRAVA , PLEȘA, SARUNI

Specia	%PC	IC	PCxIC
GRAMINEE	34		81
Agrostis capilaris-iarba campului	4	3	12
Alopecurus pratensis-coada vulpii	1	4	4
Agropyron cristatum-pir cristat	3	3	9
Festuca pseudovina-paiusul oilor	8	1	8
Festuca rupicola-paius de silvostepa	7	2	14
Festuca pratensis -paius de livada	1	5	5
Poa pratensis-firuta	2	4	8
Phleum phleoides-timoftica	6	2	12
Dactylis glomerata -golomat	0,5	5	2,5
Arrhenatherum elatius-ovascior	1	4	4
Lolium perene-raigras	0,5	5	2,5
LEGUMINOASE	5		19
Trifolium repens-tifoi alb	1	4	4
Trifolium pratense-trifoi rosu	0,5	4	2
Trifolium campestre-trfoi galben	0,5	4	2
Medicago falcata-lucerna galbena	1	4	4
Lotus corniculatus-ghizdei	1	4	4
Vicia sativa -mazarichea	1	3	3
SPECII DIN ALTE FAMILII BOTANIC	13,5		20
Achillea millefolium-coada soricelului	1,5	2	3
Filipendula vulgaris-anglica	1,3	1	1,3
Cichorium intybus-cicoarea	1	1	1
Carum carvi-chimion	2	2	4
Potentilla erecta-cinci degete	2	1	2
Plantago lanceolata-patlagina ingusta	1	2	2
Taraxacum officinale-papadia	1	3	3
Rumex acetosa- macris	1,7	1	1,7
Thymus montanus-cimbrisor	2	1	2
Plante neconsumate sau cu grad redus de consumabilitate-29,3			
Daucus carota-morcov salbatic	3		
Ajuga genevensis-vinerita	1,3		
Amaranthus albus-stir	1,5		
Cardaria draba -urda vacii	1,5		
Leonurus cardiaca -talpa gastii	2,4		
Capsella bursa-pastoris-traista ciobanului	2		
Eryngium campestre-scaiul dragului	1,9		
Mentha longifolia -izma broaste	1,5		
Verbena officinalis -urzicute	1,6		
Salvia pratensa-jales	2		
Verbascum phlomoides-lumanarica	1,5		
Heracleum sphondylium-crucea pamantului	1,2		
Echium vulgare-iarba sarpelui	1,5		